

WINTERZEIT



Die vierte Jahreszeit in
Berchtesgaden - der Winter
von seiner schönsten Seite



Winter
am Jenner



WINTERZEIT

in Berchtesgaden

WINTERWANDERN

Unterwegs durch Berg und Tal –
zu Fuß, mit Schneeschuhen oder Tourenskiern

Seite 8

WINTERAKTIVITÄTEN

Rodelspaß, Gleitvergnügen, Skigenuss,
Schlittschuh- und Eisstockgaudi

Seite 28

AUSFLUGSTIPPS

Das müssen Sie im Winter
gesehen haben

Seite 48

GELEBTE TRADITION

Die „staade Zeit“, Handwerk und
Brauchtum in Berchtesgaden

Seite 56

Hinweis: Aus Gründen der besseren Lesbarkeit wird in diesem Prospekt auf die gleichzeitige Verwendung der Sprachformen männlich, weiblich und divers (m/w/d) verzichtet.

Bild Titelseite: Mit den Schneeschuhen am Rossfeld


*Rechts: Der Hintersee im Bergsteigerdorf Ramsau,
Rodelspaß am Rossfeld, Kurgarten Berchtesgaden,
Gelebtes Brauchtum in Berchtesgaden: Weihnachtsschützen*





WILLKOMMEN IM WINTERPARADIES

Kalte, saubere Bergluft und die imposante Kulisse der Berge begleiten Sie bei jeder Winteraktivität in Berchtesgaden.





Mit dem Pferdeschlitten zur Wildfütterung im Klausbachtal

KOSTENFREI MIT DEM BUS UNTERWEGS Die Gästekarte als Ticket*

Sie sind zum Winterwandern da?
Dann lassen Sie das Auto doch einfach stehen!

Für Ihren Urlaub erhalten Sie Ihre Gästekarte Berchtesgaden. Die Gästekarte steht jedem Gast zu, ob Sie eine Nacht oder Ihren ganzen Urlaub in Berchtesgaden verbringen, ob Erwachsener oder Kind.

Mit der Gästekarte Berchtesgaden fahren Sie gratis auf nahezu allen Linien des Regionalverkehrs Oberbayern (RVO) - sogar

bis zum Chiemsee und in den Großraum München. Beim Gratisbusfahren gibt es wenige Ausnahmen:

- Kehlsteinlinie (849) spezieller Tarif
- RufBus Berchtesgaden spezieller Tarif
- AlmErlebnisBus spezieller Tarif
- Rossfeldlinie (848) Zuzahlung
- Salzburg (840) Zuzahlung

Weitere Informationen zur Gästekarte finden Sie in der Broschüre „Ausflugszeit“, erhältlich in den örtlichen Tourist-Informationen.



Flexibel mit dem RufBus

Sollten die Fahrzeiten der Linienbusse einmal nicht zu Ihrer Wunschtour passen, empfiehlt sich der RufBus Berchtesgaden. Mit einer Anmeldung bis spätestens zwei Stunden vor der gewünschten Reisezeit werden Sie an einer Haltestelle des erweiterten Busnetzes abgeholt bzw. abgesetzt. Der RufBus Berchtesgaden ist täglich von 7.00 bis 22.00 Uhr unterwegs. Die Kosten für die Fahrt orientieren sich an den Waben des Liniennetzes. Die Broschüre mit weiteren Informationen zum RufBus Berchtesgaden erhalten Sie in den örtlichen Tourist-Informationen.

Anmeldung
RufBus
Berchtesgaden,
täglich 8.00 bis 21.00
Uhr, T +49 8652
964822



* Durch die verschiedenen Gästekartensysteme unterscheiden sich die angebotenen Leistungen der jeweiligen Gästekarten. Die Gästekarten-Informationen in diesem Heft beziehen sich auf die Gästekarte des Zweckverbands Bergerlebnis Berchtesgaden.

Für Informationen zur Gästekarte unserer Rupertiwinkel-Gemeinden Anger, Piding und Teisendorf informieren Sie sich bitte in den örtlichen Tourist-Informationen.



DIE BAYERISCHE REGIOBAHN Ihr Ausflug – ganz umweltschonend

Die Bayerische Regiobahn - eine unschlagbare Alternative zum eigenen Auto: Keine Hektik während der Anfahrt, keine Staus, keine lästige Parkplatzsuche. Die Bahn fährt Sie zu den schönsten

Flecken im Berchtesgadener Land und im Chiemgau-Inntal. Umweltschonend anreisen - Dank des günstigen Tagestickets und der Vor-Ort-Rabatte besonders für Familien lohnenswert.

KONTAKT

Bayerische Regiobahn
Rudolf-Diesel-Ring 27
83607 Holzkirchen
T +49 8024 997171
info@brb.de
brb.de



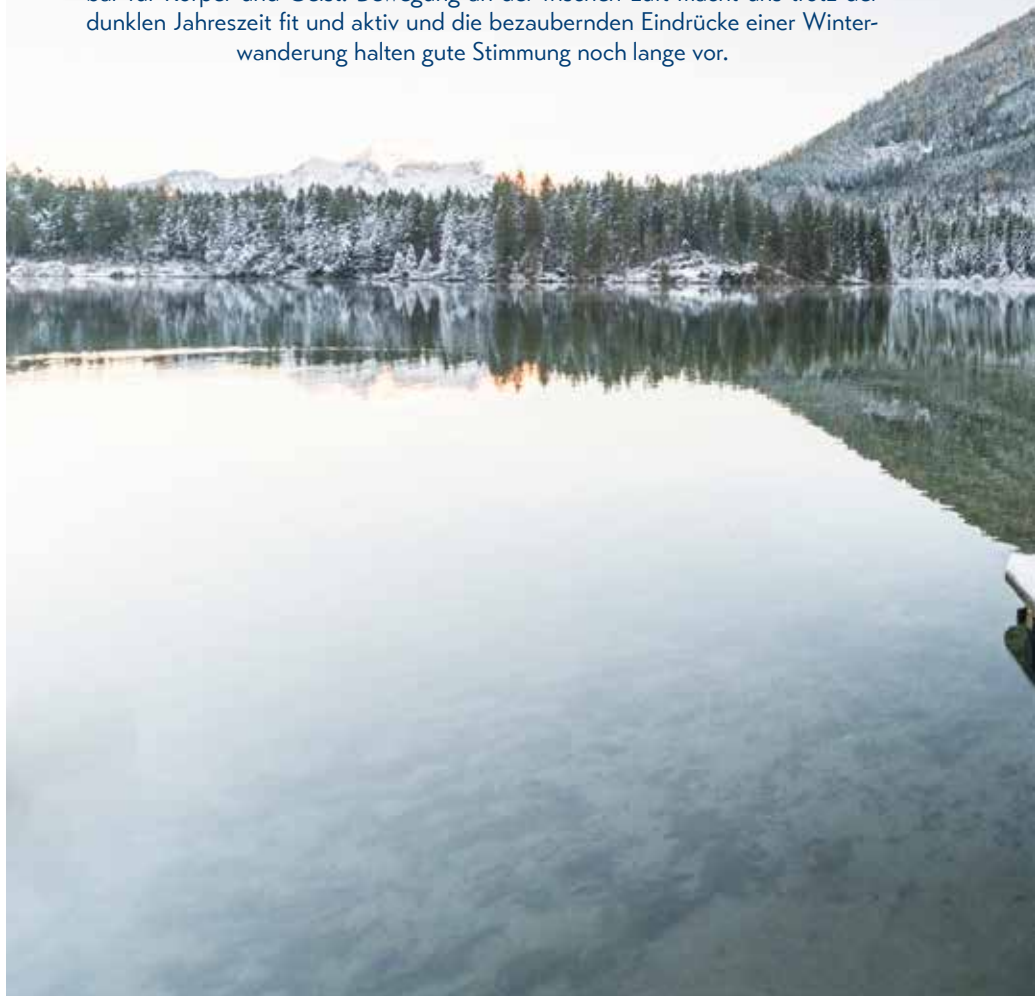
Sparen mit dem
BRB-Ticket: Vorteils-
partner unter:



WINTERWANDERN IN BERCHTESGADEN

Naturerlebnisse in den winterlichen Bergen

Auf großer Höhe einen Panoramaweg mit kaum Steigung entlang flanieren, auf geräumten Forststraßen durch dichte Wälder marschieren oder an eisig kalten Gebirgsseen entlang spazieren - Winterwandern in Berchtesgaden ist wunderbar für Körper und Geist. Bewegung an der frischen Luft macht uns trotz der dunklen Jahreszeit fit und aktiv und die bezaubernden Eindrücke einer Winterwanderung halten gute Stimmung noch lange vor.







Wintersonne genießen am Soleleitungsweg im Bergsteigerdorf Ramsau

WINTER-WANDER-LAND BERCHTESGADEN

Unterwegs durch Berg und Tal

Berchtesgaden ist ein wahres Paradies für Winterfreunde, vor allem wenn die Landschaft im Winterschlaf so faszinierend still daliegt und sich von einer ganz anderen Seite präsentiert als im Sommer. Der einzige Alpengationalpark Deutschlands lockt zu stundenlangen Streifzügen durch die Natur. Nebenbei tun Sie Ihrer Gesundheit etwas Gutes, denn Winterwandern hält das Herz-Kreislauf-System auf Trab und wirkt Erkältungen entgegen. Mit insgesamt über 200 Kilometern geräumten Winterwanderwegen kann Berchtesgaden aufwarten.

Entdecken Sie bei einer geführten Wanderung die winterliche Landschaft im Nationalpark Berchtesgaden. Während der Exkursion erfahren Sie interessante Informationen über die Tier- und Pflanzenwelt und können dabei die einzigartige Natur hautnah erleben. Details und Termine finden Sie unter: veranstaltungen.berchtesgaden.de



In den örtlichen Tourist-Informationen erhalten Sie außerdem einen kostenlosen Winterprospekt mit geführten Wanderungen im Nationalpark Berchtesgaden.



Weitere Tourenvorschläge finden Sie auf berchtesgaden.de/winter/winterwandern

- Ausgangspunkt der Tour
- Gesamtstrecke der Tour
- Gesamtgehzeit der Tour
- Höhenmeter im Anstieg
- Höhenmeter im Abstieg
- Busverbindung

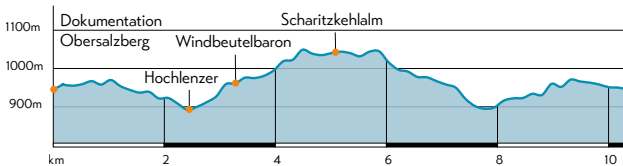
CARL-VON-LINDE-WEG

Wenig Steigung, gigantischer Panoramablick

Ohne Carl von Linde wäre der Kühltisch, wie wir ihn heute kennen, nie erfunden worden. Der Ingenieur war regelmäßig Gast am Obersalzberg und ließ den nach ihm benannten Höhenwanderweg ausbauen. Ohne große Steigung, mit herrlicher Aussicht auf den verschneiten Watz-

mann, führt der im Winter geräumte Weg hinüber zur Scharitzkehlalm. Auf der Almwiese erstreckt sich die wohl schneesicherste Langlaufloipe Berchtesgadens. Hoch oben thront das im Winter geschlossene Kehlsteinhaus. Die beeindruckend steil abfallende Felswand des

Hohen Göll schließt die Hochebene ab. Auf dem Rückweg finden Sie gemütliche Gasthäuser zum Aufwärmen.



TOUREN DATEN

📍 Parkplatz Dokumentation Obersalzberg, Berchtesgadens

🕒 10,4 km ⌚ 2 Std.

↗️ 272 Hm ↘️ 272 Hm

RVO 838
Haltestelle Dokumentation Obersalzberg

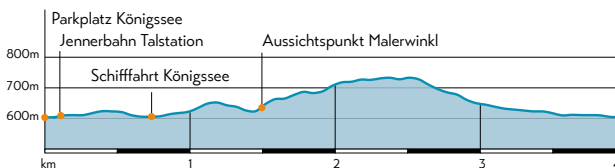
MALERWINKL-RUNDWEG

Entspannte Runde mit weltbekanntem Blick

Vom Parkplatz geht es hinunter an den Königssee und hinter den historischen Bootshäusern vorbei in einen lichten Wald. Bis zu den ersten Bänken des Malerwinkels verläuft der Weg vergleichsweise flach, erst dann beginnt

die moderate Steigung. Oben angekommen eröffnet sich ein wahrhaft erhabener Blick über den königlichen See bis zur bekannten Wallfahrtskirche St. Bartholomä mit ihren roten Zwiebeltürmen. Der Rundweg führt über die

Jennerbahn-Talstation und verschiedene Einkehrmöglichkeiten zurück zum Parkplatz.



TOUREN DATEN

📍 Parkplatz Königssee, Schönau a. Königssee

🕒 4 km ⌚ 1,5 Std.

↗️ 210 Hm ↘️ 184 Hm

RVO 841, 842
Haltestelle Königssee

WINTERSPAZIERGANG IN BERCHTESGADEN

Historische Einblicke und willkommener Überblick

Zuerst in der Tourist-Information Bergerlebnis Berchtesgaden im AlpenCongress die kostenlose Broschüre „Historischer Rundgang“ einpacken und dann losstiefeln: Über den Alten Berchtesgadener Friedhof und die Sonnenpromenade geht es hinauf auf den historischen Soleleitungsweg und zur

Kirchleit'n-Kapelle, einem der besten Fotospots direkt über dem Ortskern Berchtesgadens. Zurück im „Markt“ passieren Sie das Königliche Schloss, die großen Kirchen und ehrwürdige Bürgerhäuser, die die Geschichte der ehemaligen Fürstpropstei versinnbildlichen. Übrigens: Die Gästeführerinnen Berch-

tesgadens bieten spannende Führungen durch den Ort, bei denen Sie die eine oder andere Anekdote über die Berchtesgadener erfahren.

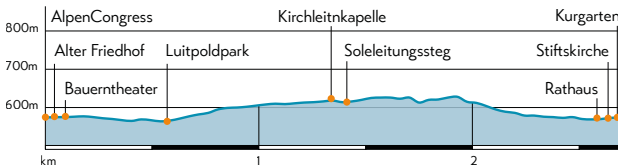
TOUREN DATEN

📍 AlpenCongress, Berchtesgaden

🔄 2,7 km ⌚ 2 Std.

↗️ 69 Hm ↘️ 69 Hm

🚶 RVO 839, 841 Haltestelle Berchtesgaden Zentrum



Winterlicher Blick über den Markt Berchtesgaden auf den Watzmann



ÜBER DIE SOLELEITUNG ZUM SÖLDENKÖPFL

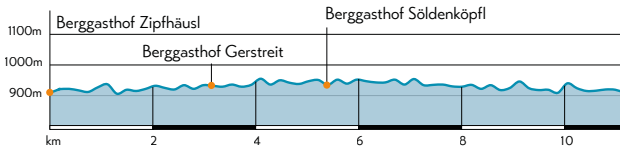
Verwöhnt von der Wintersonne

4


Ein Klassiker unter den Winterwanderungen rund um Berchtesgaden. Kaum spürbar ist die minimale Steigung des Weges, der hoch über dem Bergsteigerdorf Ramsau hinüber führt zu dem Platz, von dem einst die Sole aus dem Salzbergwerk Berchtes-

gaden sanft Richtung Saline floss. Selbst im Januar können hier bereits die Sonnenstrahlen wärmen. Die imposante Bergwelt ringsum zieht alle Blicke auf sich. Drei Gasthäuser warten mit Kuchen, Brotzeit und wärmenden Getränken: am Umkehrpunkt

das Söldenköpfl, auf halber Strecke das Gerstreit, am Ausgangs- und Endpunkt das Zipfhäusl.



TOUREN DATEN

-  Parkplatz Zipfhäusl, Ramsau
-  11,2 km  3 Std.
-  40 Hm  40 Hm
-  RVO 845 Haltestelle Ramsau Zipfhäusl

HINAUF ZUM BRANDKOPF

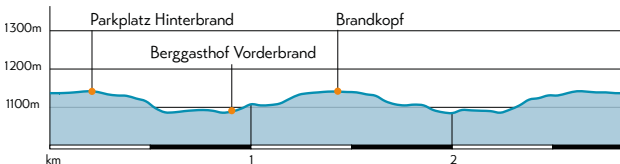
Winterliches Gipfelerlebnis

5

Endlich mal eine Wintertour, die nicht nur Blicke auf die Berge, sondern auch vom Berg verspricht. Trotzdem ist die Wanderung moderat, da der Startpunkt bereits auf beträchtlicher Höhe liegt. Die ersten Meter führen die Vorderbrandstraße hinab, vorbei am Hinterbrandlehen, einem noch ursprünglich erhaltenen

Zwiehof, das im traditionellen architektonischen Konzept des Zwiehofs erbaut und erhalten ist. Sobald links der Weg Richtung Brandkopf abzweigt, beginnt die Steigung. Unter dichten Tannen und Fichten geht es hinauf zum Brandkopf, der einen einmaligen Blick hinüber zum Watzmann und hinunter

auf den Königssee eröffnet. Gegenüber am Jenner sind Skifahrer zu beobachten. Puren Genuss bietet das anschließende Aufwärmen am Kachelofen in einem uralten Wirtshaus.



TOUREN DATEN

-  Parkplatz Hinterbrand, Schönau a. Königssee
-  2,9 km  1,5 Std.
-  133 Hm  133 Hm
-  RVO 838 Haltestelle Hinterbrand

VOM BERGSTEIGERDORF DURCH DEN ZAUBERWALD ZUM HINTERSEE


Drei Höhepunkte auf einen Streich

Die Tour beginnt mit einem Fotostopp, um die weltbekannte Pfarrkirche St. Sebastian mit der Ramsauer Ache im Vordergrund festzuhalten. Dann geht es entlang der Ache bis zum Zauberwald, der mit seinem Wildbach, den gro-

ßen Felsen und den dicken Wurzeln wirklich wie eine Märchenwelt wirkt. Am Hintersee, der bei guten Verhältnissen oft zufriert, gibt es einige Möglichkeiten, einzukehren und sich bei einem heißen Getränk aufzuwärmen. Nach einer Runde um


den See führt der Weg auf gleicher Strecke zurück zum Ausgangspunkt.

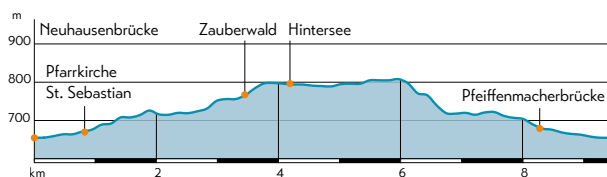
TOUREN DATEN

 Parkplatz Neuhausenbrücke, Ramsau

 9,4 km  3 Std.

 225 Hm  155 Hm

 RVO 846 Haltestelle Neuhausenbrücke Ramsau



Das klassische Kalendermotiv vom Hintersee hat im Winter einen ganz eigenen Reiz



ZUR WILDFÜTTERUNG INS KLAUSBACHTAL


Intensives Naturerlebnis



Mächtig erheben sich die Gebirgsstöcke des Hochalters und der Reiter Alm links und rechts des Weges, der direkt in den einzigen Nationalpark Deutschlands in den Alpen hineinführt. Die steigungsfreie Wanderung führt über freies Gelände und lichten Wald bis zur Wildfütterung. Wer



zur rechten Zeit kommt, erlebt das Knacken im Wald, wenn die mächtigen Tiere plötzlich am Futterplatz auftauchen. Die beste Sicht haben Besucher von der extra angelegten Holzau-sichtsplattform in einer Art Turm mit barrierefreiem Zugang. Wer nicht gehen möchte, nimmt die Pferde-


kutsche ab / bis Klausbachhaus. Für die Kutschfahrt ist eine Reservierung nötig. Den Kontakt finden Sie auf Seite 61.

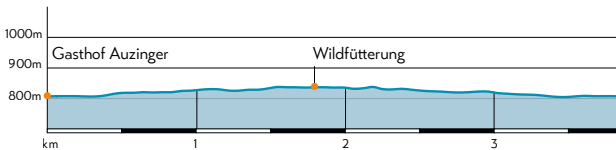
TOUREN DATEN

 Parkplatz Hirschbichlstraße, Ramsau

 3,9 km  1,5 Std.

 36 Hm  36 Hm

 RVO 846 Haltestelle Hirschbichlstraße Ramsau




VON BISCHOFSWIESEN ZUM BÖCKLWEIHER

Abseits vielbegangener Wege



Rechts der Bischofswieser Ache führt dieser Wanderweg entlang des lebendigen Flusses Richtung Süden zum familiär geprägten Ortsteil Stanggass. Beim Bachingerweg, vorbei an der Fischzucht, geht es weiter zum Böcklweiher, der zum größten Hochmoor-

gebiet in der Region gehört und vor allem im Winter einen ganz besonderen Reiz ausstrahlt. Vom Weiher haben Sie wunderschöne Ausblicke auf die Berchtesgadener Berge. Über den Wassererweg geht es anschließend nach Bischofswiesen zurück.

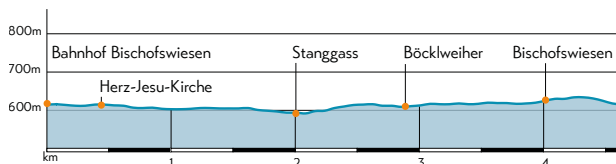
TOUREN DATEN

 Parkplatz Bahnhof oder Parkplatz Rathausplatz, bei der Kirche, Bischofswiesen

 4,6 km  2 Std.

 49 Hm  53 Hm

 RVO 841 Haltestelle Brennerbascht Bischofswiesen



WANDERUNG ZUM KÄLBERSTEIN

Berchtesgadens Skisprungschanze

Ausgehend vom Parkplatz Aschauerweiherstraße führt der Weg bald in den Rostwald. Hier wird es ganz besonders romantisch, wenn der Wald tief verschneit ist. Beim Hochgartdörfel bietet sich ein fantastischer Ausblick auf die schneebedeckten Gipfel ringherum, besonders markant Watzmann

und Hochkalter. Über den Schönfeldspitzweg und den Baderlehenkopf erreichen Sie die Kälberstein Sprungschanze. Vielleicht findet gerade ein Wettkampf oder eine Trainingseinheit statt und lässt faszinierende Eindrücke von einem wagemutigen Sport und unerschrockenen Athleten zu? Nach

der Sprungschanze führt der Wanderweg links über den Rostwald zurück zum Ausgangspunkt.

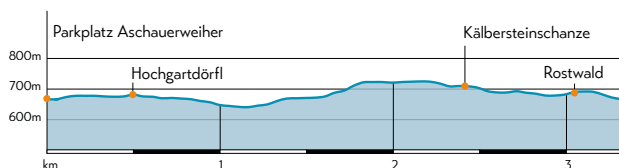
TOURENDATEN

📍 Wanderparkplatz
Aschauerweiher,
Bischofwiesen

🕒 3,3 km ⌚ 1 Std.

↗️ 102 Hm ↘️ 102 Hm

🚏 RufBus Aschauerweiherstraße/
Gattermannlehen



RUND UM DEN HÖGLWÖRTHER SEE

Malerische Runde in Anger

Gestartet wird am schönen großen Dorfplatz von Anger mit der majestätischen Pfarrkirche Maria Himmelfahrt. Schon bald sind die ruhigen Bauernwiesen erreicht, die sich bis an den Höglwörther See erstrecken. Im Uhr-

zeigersinn wird dieser umrundet, wobei sich immer wieder herrliche Blicke auf die Klosteranlage öffnen, die fast mitten im See liegt. Nach einem Blick in die Klosterkirche bietet sich beim benachbarten Wirt eine Einkehr an. Dann ist

es nicht mehr weit zurück zum Ausgangspunkt.

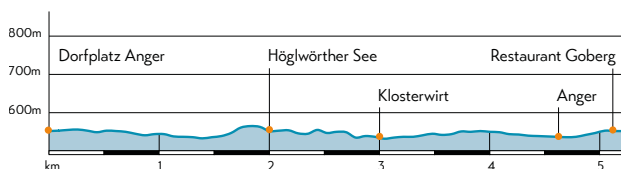
TOURENDATEN

📍 Parkplatz
Scheiterstraße, Anger

🕒 5,2 km ⌚ 1,5 Std.

↗️ 28 Hm ↘️ 28 Hm

🚗 Für die Anreise empfehlen wir das Auto.



Malerische Landschaften im Rupertiwinkel: Das Kloster Höglwörth



© RoHa-Fotothek Fürmann



RESPEKTVOLLES NATURERLEBNIS

Auch im Winter sind - der Natur zuliebe - einige Regeln zu beherzigen

Kühle, frische Luft strömt mit jedem Atemzug durch die Nase, sanfter Nebel steigt beim Ausatmen in die Höhe. Inmitten verschneiter Landschaften bricht nur der unter den Wanderstiefeln knirschende Schnee die Stille. Was für uns Menschen nach absoluter Erholung klingt, ist für die Tier- und Pflanzenwelt die größte Herausforderung im Jahreslauf. Wildtiere müssen jetzt, wenn das Futterangebot knapp ist und die Kälte bereits viel Energie kostet, jede zusätzliche Kraftanstrengung vermeiden. Für Schneehühner oder



Nicht von ausgeschilderten Winterwanderwegen und Aufstiegs- und Abfahrtsrouten abweichen



Ruhige Bewegung, kein Lärm



Hunde immer anleinen



Morgen- und Abendstunden meiden



Wald-Wild-Schongebiete respektieren



Blick vom Ahornbüchsenkopf in den Nationalpark zum Göllmassiv

Gämse kann es den Tod bedeuten, von Naturliebhabern aufgescheucht zu werden – der Energieverlust durch Flucht im Schnee ist hoch und die karge Winternahrung kann diesen oft nicht mehr ersetzen. Damit Bewegung in der Winterlandschaft nicht des einen Freud und des anderen Leid ist, sind einige Regeln zu beachten:

MATTHIAS OBERMEIER

Ranger im Nationalpark Berchtesgaden



»» Wer sich bei uns im Nationalpark Berchtesgaden ruhig und aufmerksam auf den beschilderten Routen bewegt, hilft nicht nur den Tieren und Pflanzen, sondern hat auch selbst die besten Chancen auf einzigartige Beobachtungen. Ein Eichhörnchen auf der Suche nach seinen Vorräten, Fährten

von Hase, Reh, Gams und Fuchs der Tannenhäher im Baum.

Mein Tipp: Bei der Rotwildfütterung im Klausbachtal oder den kostenfreien, geführten Wanderungen im Nationalpark erleben Sie die winterliche Natur besonders eindrucksvoll.





Pulverschneeergnügen beim Schneeschuhwandern am Rossfeld

SCHNEESCHUHWANDERN IN BERCHTESGADEN Auf großen Sohlen über den Schnee stapfen

Die beste Art, in den verschneiten Berchtesgadener Bergen beliebte Wanderziele wie Wimbachschloss, Mordaualm oder Grünstein zu erreichen? Natürlich mit den Schneeschuhen! Diese verhindern das lästige Einsinken im Schnee und erleichtern damit den Zugang zu Orten, die nicht vom Winterdienst freigeräumt werden.

Vor allem Ziele in mittlerer Lage sind ideal, um mit Schneeschuhen entdeckt zu werden. Der Zustieg erfolgt über die verschneiten Wege, die nicht geräumt werden. Neben den obengenannten Zielen bieten das Rossfeld, das Jennergebiet oder der Aufstieg zur Stubenalm herrlich winterliche und moderate Schneeschuherlebnisse.

TIPP: Bei der Ausrüstung nicht nur an die übliche Winter-Outdoor-Bekleidung und Winterschuhe mit Profilssole denken, sondern auch Gamaschen und Wechselwäsche einpacken – Schneeschuhwanderer kommen leicht ins Schwitzen.

Wer wenig Erfahrung mit Lawinenlagebericht, Schneebeschaffenheit und Orientierung im verschneiten Gelände hat, schließt sich besser einer geführten Schneeschuhwanderung an.

Weitere Tourenvorschläge finden Sie auf
berchtesgaden.de/winter/schneeschuhwandern



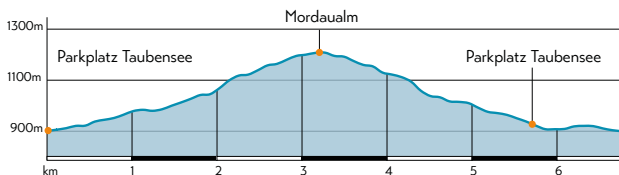
MIT SCHNEESCHUHEN ZUR MORDAUALM

Auf der verschneiten Alm im Bergsteigerdorf Ramsau

Auf dieser Tour können sich Schneeschuhwanderer langsam eingehen. Zu Beginn ist die Steigung des Forstwegs moderat und wird langsam steiler. Der Fichtenwald wird mit zunehmender Höhe lichter, bis sich am Rande des Weges schließlich die ver-

schneiten Weideflächen der Mordaualm öffnen. Über den Weg in winterweißer Fläche stapfen Sie mit Ihren Schneeschuhen bis zu den Hütten. Welch wunderbare Belohnung, die selbst mitgebrachte Brotzeit an einem schönen Plätzchen - am besten an

der Sonnenseite eines Almkasers - zu genießen. Frisch gestärkt steigt der Schneeschuhwanderer über den Weg inmitten der Almwiesen wieder zurück ins Tal.



TOUREN DATEN

📍 Parkplatz Taubensee an der Alpenstraße, Ramsau

🔄 6,8 km ⌚ 3 Std.

↗️ 308 Hm ↘️ 336 Hm

🚏 RVO 845 Haltestelle Kaltbachlehen

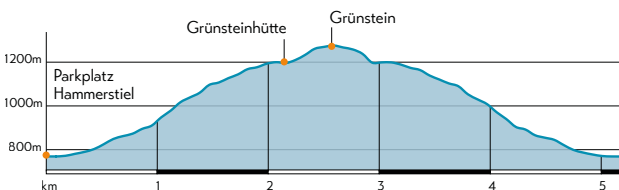
HOCH HINAUF ZUM GRÜNSTEIN

Der Aussichtsgipfel schlechthin

Der Sommerklassiker ist auch im Winter ein Genuss. Dann am besten mit Schneeschuhen, da der Weg nicht geräumt wird und auch der Abstieg mit der speziellen Ausrüstung oft einfacher ist. Der knackige Aufstieg erfolgt über

den Sommer-Wanderweg bis hinauf zum Gipfelplateau. Unbedingt Thermoskanne füllen und Brotzeit einpacken, um sich beim Blick auf Berchtesgaden rundherum aufwärmen und stärken zu können. Wer

ausreichend Ausdauer hat, kann die Tour hinüber zu Kühroint und Archenkanzeln - mit Königsseeblick - verlängern.



TOUREN DATEN

📍 Parkplatz Hammerstiel, Schönau a. Königssee

🔄 5,2 km ⌚ 2 Std.

↗️ 599 Hm ↘️ 599 Hm

🚏 RVO 842, 843, 846 Haltestelle Kramerlehen

WENN DER SCHNEE STAUBT – SKITOUREN

Skitourenklassiker für Einsteiger und Cracks

Skibergsteigen hat in Berchtesgaden Tradition. Bereits vor dem Bau von Skiliften und lange vor dem aktuellen Boom dieser intensiven Variante des Skifahrens haben die Berchtesgadener ihre winterlichen Berge aus eigener Kraft erobert. Heute gibt es eine Vielzahl an Tourenmöglichkeiten, vom moderaten Aufstieg auf urige Berghütten bis zur Zwei-Tages-Tour im Nationalpark Berchtesgaden, von der Abfahrtsmöglichkeit auf präparierten Pisten bis zu anspruchsvollen Tiefschneehängen.

Empfehlungen für Skitouren-Neulinge bzw. kurze knackige Trainingseinheiten:

- Hochschwarzeck/ Hirschkaser
- Göttschen
- Rossfeld

Wichtig

Sowohl im freien Gelände als auch im Umfeld von Skipisten gibt es einige grundsätzliche Dinge zu beachten. Ihrer Sicherheit zuliebe und aus Respekt gegenüber anderen Wintersportlern und der Natur!



Lassen Sie sich von einem erfahrenen Bergführer begleiten für ein ganz besonderes und vor allem sicheres Erlebnis. berchtesgadener-bergfuehrer.de

Kleine Reibn mit Panoramablick



Blick auf das Carl-von-Stahl-Haus 1.736 m



Allgemein

- gesunde Selbsteinschätzung
- geeignete Outdoor-Kleidung
- geprüfte Ausrüstung

Auf der Piste

- Nutzung der ausgeschilderten Aufstiegsspur
- Einhaltung der nächtlichen Sperrzeit
- Hunde anleinen

Im Gelände

- Sorgfältige Tourenplanung
- Vollständige Sicherheitsausrüstung
- Beachtung Lawinlagebericht - Lawinenrisiko vor Ort
- Schutz der empfindlichen Bergtiere und -pflanzen
- Vermeidung von Wald-Wild-Schonbezirken
- Vermeidung von Lärm aus Rücksicht auf Wildtiere



Weitere Tourenvorschläge finden Sie auf berchtesgaden.de/winter/skitouren

ANTON „TONI“ PALZER Erfolgreicher Skibergsteiger und Rennrad-Profi



» Hier in Berchtesgaden können Skitouren-Einsteiger diese beliebte Disziplin optimal erlernen. Unsere Skigebiete und der DAV haben mit Aufstiegsrouten an den präparierten

Pisten beste Voraussetzungen geschaffen. Meine Bitte: Mit einer Portion Rücksicht zwischen Skifahrern und Skibergsteigern finden alle ihr Vergnügen.

ROSSFELD

Skitour mit Pistenabfahrt

Die gemütliche Skitour für Genießer und Einsteiger führt zuerst Richtung Skipiste, dann der Ausschilderung folgend bergauf durch den Wald. Beeindruckend ist das alte Viadukt, durch welches die Rossfeld-Panoramastraße passiert wird. Nach einer weiteren



Waldschneise queren wir zum Skigebiet Rossfeld. Kurz vor dem Gipfel muss eine kurze steilere Passage bewältigt werden. Nach einem intensiven Rundumblick wartet in der Skihütte eine heiße Stärkung.

Die anschließende Abfahrt


führt ausschließlich über Naturschnee - das Skigebiet Rossfeld kommt ohne künstliche Beschneigung aus.

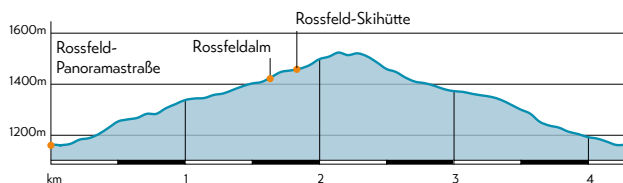
TOURENDATEN

 Parkplatz vor der Mautstelle Nord, Berchtesgaden

 4,3 km  1,5 Std.

 380 Hm  380 Hm

 RVO 848 Haltestelle Maustelle



MORGENSTUND HAT ...

Ski-Hochgenuss im einzigartigen Naturschnee-Familienkigebiet



HOCHSCHWARZECK-HIRSCHKASER

Kurze Skitoureinheit mit traumhaftem Blick ins Wimbachgries

Wer am gleichen Tag noch etwas anders vor hat, schafft diese Tour ganz sicher trotzdem. Egal ob als kleine Trainingseinheit oder als entspannten Aufstieg mit Hütteneinkehr. Skibergsteiger folgen dem

verschneiten Wanderweg Richtung Toter Mann. An der letzten Weggabelung geht es links zum Hirschkaser. Tief durchatmen, den Blick zur Reiter Alm und ins Wimbachgries genießen, einen Einkehrschwung ein-

legen und dann über die Skipiste zurück zum Parkplatz abfahren.

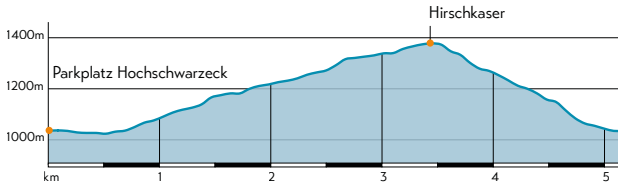
TOURENDATEN

 Parkplatz Hochschwarzeck, Ramsau

 5,2 km  1,25 Std.

 362 Hm  365 Hm

 RVO 845
Haltestelle Hochschwarzeck



KLEINE REIBN, SCHNEIBSTEIN


Sehr anspruchsvolle Skitour für Konditionsstarke

Nur wenige Meter vom Parkplatz Königssee wartet die Jennerbahn, die als Aufstiegshilfe genutzt wird. Von deren Bergstation geht es erstmal bergab über einen Sattel Richtung Carl-von-Stahl-Haus. Hier beginnt der Aufstieg zum



Schneibstein, dem höchsten Gipfel dieser Traumtour. Nach einer ersten Abfahrt werden noch einmal die Felle aufgezogen, um vorbei am Seeleensee auf die Hohen Rossfelder zu gelangen, die bei guten Schneeverhältnissen eine Traum-Ab-


fahrt versprechen. Jetzt heißt es, wedeln was das Zeug hält, bevor es über Forstwege und Almwiesen weiter hinunter ins Tal geht.

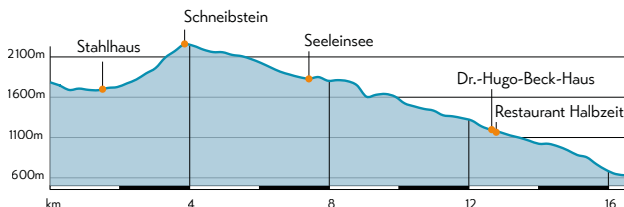
TOURENDATEN

 Parkplatz Königssee, Schönau a. Königssee

 16,7 km  5 Std.

 730 Hm  1887 Hm

 RVO 841, 842
Haltestelle Jenneralm Schönau a. Königssee



WATZMANNKAR UND DRITTES KIND

Sehr anspruchsvolle, landschaftlich reizvolle Skitour

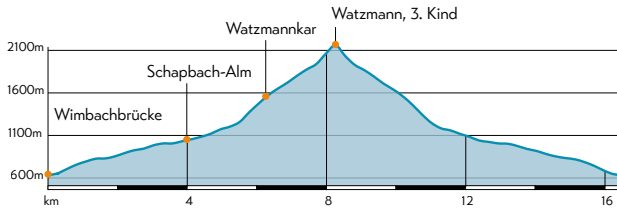
Die ersten Höhenmeter werden auf der Forststraße Richtung Kührint zurückgelegt, an der „Benzinkurve“ zweigen Skibergsteiger rechts ab. Knackig geht es zwei Waldschneisen hinauf, dann geht es etwas flacher

durch lichten Lärchenbestand weiter. Sobald das eigentliche Kar erreicht ist, öffnet sich der Blick auf gigantische Felswände. Das dritte Kind ist ein eher unscheinbarer Gipfel, der mit einem herrlichen Rund-

umblick verwöhnt. Die Abfahrt über die Hänge des Kars belohnt dann noch einmal für den anstrengenden Aufstieg.

TOURENDATEN

-  Parkplatz Wimbachbrücke, Ramsau
-  16,5 km  4,5 Std.
-  1534 Hm  1534 Hm
-  RVO 846 Haltestelle Wimbachbrücke Ramsau



Der Weg durchs Watzmannkar



HEISS AUF EIS

Schlittschuh- und Eisstockvergnügen drinnen und draußen

Manchmal muss es kein Berg sein, manchmal genügt eine „brettlebene“ Fläche für ein paar Stunden winterliches Vergnügen. Auf Kufen Pirouetten drehen, dem Puck hinterherjagen oder in geselliger Runde Eisstockschießen, das ist ein besonders schönes Erlebnis im winterlichen Berchtesgaden.

Von Anfang Oktober bis Ende März treffen sich vor allem Familien und Teenager in der Berchtesgadener Eishalle zum entspannten Publikumslauf oder zur fetzigen Eisdisko. Selbstverständlich auf bestens poliertem Eis, mit Schlittschuhverleih und kleinem Kiosk.

Wenn der Winter knackig kalt wird, stehen die Chancen gut, am Aschauerweiher (Bischofswiesen), Hintersee (Ramsau) oder am Höglwörther See (Anger) natürliches Eis betreten zu können. Dann zielen Eishockeyspieler mit dem Puck auf das provisorische Tor und die warm eingepackten Eisstockschützen versuchen ihre Stöcke möglichst nah an die „Daube“ zu schießen.

Schlittschuhlaufen und Eisstockschießen am Höglwörther See im Rupertiwinkel

© RoHe-Fotothek Fürmann

Eishalle Berchtesgaden
An der Schießstätte 7, Berchtesgaden
T +49 8652 61405



Informationen unter:
gemeinde.berchtesgaden.de





AUS DER BAHN Rodelspaß auf den Berchtesgadener Bahnen

Attraktive (Natur-) Rodelbahnen locken rund um Berchtesgaden mit einem rasanten Ritt ins Tal. Vier davon sind mit einer Aufstiegshilfe – sprich Bus oder Sessellift – erschlossen, alle anderen erobern Rodler aus eigener Kraft. Wer oben ankommt, belohnt sich zuerst mit einem heißen Tee oder Schokolade beim Wirt oder aus dem eigenen Rucksack, zieht den Schal enger und die Handschuhe über und lässt sich bei der Rodelabfahrt die frische Bergluft um die Nase wehen.



RODEL-TIPPS VON GEORG HACKL „Ohne Helm und feste Schuhe niemals auf den Schlitten“



Das Gewicht nach innen verlagern und mit der kurveninneren Hand über den Schnee wischen“, so erklärt der Berchtesgadener Rodel-Experte Georg Hackl die Taktik für eine kontrollierte und zugleich flotte Schlittenfahrt. Hier verrät der dreifache Olympiasieger nicht nur,

wie Hobby-Rodler am besten die Kurve kriegen, sondern auch, worauf sie beim Material achten müssen. Und vielleicht treffen Sie den Lokalmatador ja mal auf einer seiner heimischen Naturrodelbahnen?



Welche Ausrüstung empfehlen Sie Freizeit-Rodlern?

Ohne Helm und festes Schuhwerk würde ich keinesfalls auf einen Schlitten steigen. Wer gern trocken am Ziel ankommen möchte, zieht wasserfeste Hose, Anorak und Handschuhe an. Ein Helmvisier oder eine Skibrille schützen vor Schnee im Gesicht.

Woran erkenne ich einen guten Rodel?

Zunächst an breiten, aber leicht schräg gestellten Kufen, im Fachjargon sprechen Experten von aufgekantet. Die bewegliche Verbindung von Kufe und Querjoch ist ein weiteres Qualitätsmerkmal, ebenso ein Lenkriemen.

Setze oder lege ich mich auf den Rodel?

Können oder die, die es werden wollen, sitzen stark nach hinten gelehnt auf dem Schlitten. Mit der kurvenäußeren Hand halten sie den Lenkriemen und mit der kurveninneren Hand das hintere Ende des Holms, der die Sitzmatte trägt. Folglich muss der ambitionierte Rodler bei jedem Richtungswechsel umgreifen.

Wie lege ich mich richtig in die Kurve?

Indem ich das Gewicht des Oberkörpers so weit wie möglich zur Innenseite verlagere. Ich stütze mich am hinteren Holmende ab oder „wische“ mit der kurveninneren Hand über den Schnee.

Schaffe ich es eigentlich zu bremsen, ohne den Schwung komplett zu verlieren?

Mit etwas Übung, ja! Durch einseitiges Anbremsen mit dem Fuß kann ich die Richtungsänderung verstärken. Einen ähnlichen Effekt erreiche ich durch das zuvor beschriebene Wischen mit der kurveninneren Hand.

Und wenn es richtig eng wird?

Eine maximale Bremswirkung erziele ich durch das Anheben der beiden Hörner. Dabei lehne ich mich nach hinten und gehe in die Hocke. Sollte der Bremsweg nicht ausreichen, empfehle ich Rodlern, sich seitlich vom Schlitten zu rollen.



DIE RODELBAHNEN

im Winterparadies Berchtesgaden

RODELBAHNEN

R1 Rodelbahn Eckaualm

- Länge: 3,2 km
- Schwierigkeit: mittel
- Aufstieg: ca. 1,5 h
- Abfahrt: 15 Minuten
- Ausgangspunkt:
Pfeiffenmacherbrücke,
83486 Ramsau

R2 Rodelbahn Jennerhexl

- Länge: 1,3 km
- Schwierigkeit: mittel
- Aufstieg: kein Aufstieg zu Fuß möglich
- Abfahrt ca. 10 Minuten
- Aufstiegshilfe: Jennerwiesenbahn
- Schlittenverleih: Tal- und
Mittelstation der Jennerbahn
- Ausgangspunkt:
Jennerbahn Mittelstation

R3 Rodelbahn Oberau

- Länge: 1,1 km
- Schwierigkeit: mittel
- Aufstieg: ca. 25 Minuten
- Abfahrt: 10 Minuten
- Aufstiegshilfe: RVO-Pendelskibus
- Ausgangspunkt: Roßfeldstraße 31,
83471 Berchtesgaden



Schlittenspaß im Bergsteigerdorf Ramsau am Hochschwarzeck



R4**Rodelbahn Hirscheckblitz**

- Länge: 2,2 km
- Schwierigkeit: anspruchsvoll bis schwer
- Aufstieg: ca. 1,5 h über Toter Mann
- Abfahrt: ca. 15 Minuten
- Aufstiegshilfe: Hirschecksesselbahn
- Schlittenverleih: Talstation Hochschwarzeck Bergbahn
- Ausgangspunkt: Schwarzecker Straße 80, 83486 Ramsau

R5**Rodelbahn Obersalzberg**

- Länge: 3,4 km
- Schwierigkeit: schwer
- Aufstieg: ca. 1,5 h
- Abfahrt: ca. 20 Minuten
- Aufstiegshilfe: Obersalzbergbahn
- Ausgangspunkt: An der Schießstätte 7, 83471 Berchtesgaden

R6**Rodelbahn Spinnerwinklweg**

- Länge: 1,5 km
- Schwierigkeit: mittel
- Aufstieg: ca. 45 Minuten
- Abfahrt: 10 Minuten
- Ausgangspunkt: Scharitzkehlstraße 10 - 12, 83471 Berchtesgaden

R7**Rodelbahn Vorderbrand**

- Länge: 2,6 km
- Schwierigkeit: mittel - schwer
- Aufstieg: ca. 1,5 h
- Abfahrt: 20 Minuten
- Ausgangspunkt: Parkplatz Hinterbrand, Scharitzkehlstr. 40, 83471 Schönau a. Königssee

R8**Rodelbahn Zauberwald**

- Länge: 0,7 km
- Schwierigkeit: leicht bis mittel
- Aufstieg: ca. 0,5 h
- Abfahrt: 5 Minuten
- Ausgangspunkt: Parkplatz Seeklause, 83486 Ramsau

RODELWIESEN**R9****Rodelwiese Bischofswiesen**

- Länge: 0,5 km
- Schwierigkeit: leicht
- Aufstieg: ca. 10 Minuten
- Abfahrt: 2 Minuten
- Ausgangspunkt: Grabenweg 1, 83483 Bischofswiesen

R10**Rodelwiese Hochschwarzeck**

- Länge: 0,2 km
- Schwierigkeit: leicht
- Aufstieg: ca. 5 Minuten
- Abfahrt: 1 Minute
- Ausgangspunkt: Schwarzecker Straße 80, 83486 Ramsau


R11**Rodelwiese im Jennerkids Kinderland**

- Länge: 0,2 km
- Schwierigkeit: leicht
- Aufstieg: ca. 2 Minuten
- Abfahrt: 1 Minute
- Ausgangspunkt: Talstation Jennerbahn, Jennerbahnstraße 18, 83471 Schönau a. Königssee

R12**Rodelwiese Schlosshang, Piding**

- Länge: 0,4 km
- Schwierigkeit: leicht
- Aufstieg: ca. 5 Minuten
- Abfahrt: 2 Minuten
- Ausgangspunkt: Wirtshaus Staufeneck, Schloßweg 4, 83451 Piding





GLEITVERGNÜGEN

Langlaufloipen mit Bergpanorama

Egal ob Skatingstil oder Klassisch, ob supersportlich oder genussvoll, ob in der Wintersonne oder bei Flutlicht, Langlaufen bereitet Freude und bringt die Muskeln in Bewegung. Die Berchtesgadener Loipen zeigen sich ausgesprochen abwechslungsreich. Über 100 Kilometer gespurte Loipen ziehen sich über weitläufige Wiesen oder verstecken sich auf schneesicheren Almen.



DIE LANGLAUFLOIPEN

im Winterparadies Berchtesgaden

- L1** Langlaufloipen Aschauerweiher
- Anzahl der Loipen: 8
 - Länge der Loipen: 0,7 - 5,5 km
 - Schwierigkeit: leicht, mittel, schwer
 - Nachtlanglauf: täglich 17 – 20 Uhr
 - Hier ist Skating möglich!
 - Loipe wird künstlich beschneit
 - Adresse: Aschauerweiherstr. 85, 83483 Bischofswiesen

- L2** Langlaufloipen in Oberau
- Anzahl der Loipen: 3
 - Länge der Loipen: 1,2 - 5,0 km
 - Schwierigkeit: leicht, mittel, schwer
 - Hier ist Skating möglich!
 - Adresse: Auerdörfel 9, 83471 Berchtesgaden

- L3** Langlaufloipe Piding
- Anzahl der Loipen: 1
 - Länge der Loipe: 4 km
 - Schwierigkeit: leicht
 - Adresse: Urwies, Waldweg 2, 83451 Piding



Langlaufloipe Aschauerweiher



L4 Langlaufloipe Scharitzkehl
(Höhenloipe)

- Anzahl der Loipen: 4
- Länge der Loipen: 1,1 - 2,7 km
- Schwierigkeit: leicht, mittel, schwer
- Hier ist Skating möglich!
- Die Loipe wird nicht beschneit, ist aber wegen ihrer Höhenlage sehr schneesicher.
- Adresse: Scharitzkehlstraße 10 - 12, 83471 Berchtesgaden

L5 Langlaufloipe Scheffau,
Marktschellenberg

- Anzahl der Loipen: 3
- Länge der Loipen: 0,8 - 2,0 km
- Schwierigkeit: leicht, mittel
- Hier ist Skating möglich!
- Adresse: Doffenleitenweg 1, 83487 Marktschellenberg

L6 Langlaufloipen in
Schönau und Königssee

- Anzahl der Loipen: 6
- Länge der Loipen: 1 - 10 km
- Schwierigkeit: leicht, mittel
- Hier ist Skating möglich!
- Ausgangspunkt:
Gasthaus Bodnerlehen,
Oberschönauer Straße 12
oder Parkplatz Seestraße 3,
83471 Schönau a. Königssee

L7 Langlaufloipe Taubensee

- Anzahl der Loipen: 3
- Länge der Loipen: 4 km
- Höhenunterschied: 60 Meter
- Schwierigkeit: leicht, mittel, schwer
- Hier ist Skating möglich!
- Adresse: Campingplatz Simonhof, Alte Reichenhaller Straße 110, 83486 Ramsau

L8 Langlaufloipe Teisendorf
Neukirchen

- Anzahl der Loipen: 1
- Länge der Loipe: 1,4 km
- Schwierigkeit: leicht
- Adresse: Gschwend, Bergstraße 1, 83364 Teisendorf



LANGLAUFHANDSCHUH

Aus winddichtem
und atmungsaktivem
Thermofleece.

CHIBA
ERGONOMIC GLOVES



AB AUF DIE PISTE

Pizzapflug für die Kleinen und flottes Carving für die Großen

Genuss-Skifahrer, Familien und Einsteiger finden in und um Berchtesgaden ein ideales Spielfeld. Ob Naturschneepiste mit Panoramablick, gemütliche Abfahrt bis ins Tal, ob internationale Wettkampfstrecke oder Buckelpiste - die insgesamt 50 Abfahrtskilometer bieten jede Menge Abwechslung.



DIE SKIGEBIETE

im Winterparadies Berchtesgaden

S1 SKIGEBIETE

Skigebiet Göttschen

- Anzahl der Lifte u. Bahnen: 3
- Gesamtlänge der Pisten: 8,8 km
- Schwierigkeit: leicht, mittel, schwer
- Flutlichtbetrieb Freitag 18 – 21 Uhr
- Ausrüstungsverleih, Skischule
- Adresse: Kollertradte 17 - 19, 83483 Bischofswiesen

S2 Skigebiet Gutshof Obersalzberg

- Anzahl der Lifte u. Bahnen: 4
- Gesamtlänge der Pisten: 1,8 km
- Schwierigkeit: leicht, mittel
- Kinderland mit Seillift
- Beschneiungsanlage, Skischule
- Adresse: Salzbergstraße 33, 83471 Berchtesgaden

S3 Skigebiet Hochschwarzeck

- Anzahl der Lifte u. Bahnen: 3
- Gesamtlänge der Pisten: 4,7 km
- Schwierigkeit: leicht, mittel, schwer
- Skischule mit Erlebnisarena
- Adresse: Schwarzecker Straße 80, 83486 Ramsau



Skipiste am Rossfeld



Die Seilbahnverbund Alpenenerlebnis-Saisonkarte vereint alle Skigebiete in Berchtesgaden. Die Karten sind bei allen Seilbahnbetrieben erhältlich.
alpenenerlebnis-berchtesgaden.de/de/liftkarten

S4 Skigebiet Jenner

- Anzahl der Lifte u. Bahnen: 6
- Gesamtlänge der Pisten: 11 km
- Schwierigkeit: leicht, mittel, schwer
- Skidepot, Jennerkids Kinderland, Skischule
- Adresse: Jennerbahnstraße 18, 83471 Schönau a. Königssee

S5 Skigebiet Rossfeld

- Anzahl der Lifte u. Bahnen: 6
- Gesamtlänge der Pisten: 9 km
- Schwierigkeit: leicht, mittel
- Flutlichtbetrieb Mittwoch
- Pendelskibus, Après Ski und Skischule
- Adresse: Am Roßfeld 5 - 7½, 83471 Berchtesgaden

S6 Skigebiet Zinken

- Anzahl der Lifte u. Bahnen: 4
- Gesamtlänge der Pisten: 8 km
- Schwierigkeit: leicht, mittel, schwer
- Zinki-Kinderland mit Snowtubing und Skischule
- Adresse: Weißenwäschweg 19, 5422 Bad Dürrenberg in Österreich (an der Grenze zu Berchtesgaden, Oberau)

SKILIFTE

S7 Skilift Grünsteinlift

- Anzahl der Lifte: 1
- Gesamtlänge der Pisten: 0,4 km
- Schwierigkeit: leicht
- Flutlichtbetrieb Freitag 17 – 20 Uhr
- Adresse: Grünsteinstraße 27, 83471 Schönau a. Königssee

S8 Skilift Kollerlift

- Anzahl der Lifte: 1
- Gesamtlänge der Pisten: 0,5 km
- Schwierigkeit: leicht
- Adresse: Kollertratte 10, 83483 Bischofwiesen

S9 Skilift Neukirchen am Teisenberg

- Anzahl der Lifte: 1
- Gesamtlänge der Pisten: 3 km
- Schwierigkeit: leicht
- Für Skischule zusätzlich Bügellift
- Adresse: Gschwend 1, 83364 Neukirchen

S10 Skilift Wildmoos Oberau

- Anzahl der Lifte: 1
- Gesamtlänge der Pisten: 0,4 km
- Schwierigkeit: leicht
- Ideal für Anfänger, Skischule
- Adresse: Wildmoos 57, 83471 Berchtesgaden



JENNERKIDS Kinderland

Direkt neben der Talstation befindet sich das große JENNERKIDS Kinderland. Am Zauberteppich kann man die ersten Skiübungen meistern, danach geht's weiter zu den Übungsliften. Wer es an den Monstern vorbei durch den Torlauf schafft, hat sich im Anschluss eine Runde Schlittengaudi am Schlittenhügel oder auf der Jennerhex'-Rodelbahn an der Jennerbahn Mittelstation verdient.







DER GÖTSCHEN

Das attraktive Skigebiet für die ganze Familie

Inmitten der traumhaften Berglandschaft mit freiem Blick auf das Lattengebirge liegt das Skigebiet Götschen oberhalb des Ortes Bischofswiesen. Skiläufer, Snowboarder und Familien mit Kindern kommen hier auf ihre Kosten, denn der Götschen überzeugt als vielseitiges Skigebiet. Bestens gepflegte Pisten sorgen für genussvolle Abfahrten. Ganz reizvoll wird es beim Nachtskillauf jeden Freitag, wenn die Wintersportler auf gut ausgeleuchteten Schneehängen ins Tal wedeln. Ein besonderes Zuckerl bietet der Snow-Park für Freerider gleich neben dem kleinen Schlepplift. Der Götschen deckt als vielseitiges Familienskigebiet die Bedürfnisse von Freizeitsportlern und Ski-Anfängern bestens ab. In der Skischule vor Ort findet jeder den passenden Kurs. Das Angebot reicht von Privatstunden über Gruppenkurse für Klein und Groß über Carving- bis Snowboardkurs. Neben der Talstation lockt die Berggaststätte „Götschenalm“ zur Einkehr. Hier stärken sich Wintersportler bei einem leckeren Mittagessen. Der Ausblick von der Sonnenterrasse garantiert exklusive Aussicht auf die majestätischen Berge. Auch der Einkehrschwung nach der Pisten- gaudi gehört dazu: Die Götschenalm bietet ein zünftiges und rustikales Ambiente.

ÖFFNUNGSZEITEN

Mitte Dezember bis Ende März
täglich von 9.00 bis 16.00 Uhr

Flutlichtbetrieb – freitags
von 18.00 bis 21.00 Uhr

Perfekt nach einem anstrengenden Skitag! Das Skigebiet Götschen ist Regionalzentrum im Olympiastützpunkt Berchtesgaden und somit Austragungsort zahlreicher nationaler und internationaler Ski- und Snowboardwettbewerbe. Zum Beispiel beim Europacupwettbewerb Big Air begeistern spektakuläre Sprünge und Moves die Zuschauer.

Das Götschen-Team freut sich auf Ihren Besuch!

KONTAKT

Götschen Skilifte
Kollertratte 17-19 | 83483 Bischofswiesen
T +49 8652 976 440
goetschen-skilifte@t-online.de
goetschen.com



BERCHTESGADEN

Watzmann Therme

**UNSERE THERME.
UNSERE ZEIT.**

Täglich von 10.00 bis 22.00 Uhr geöffnet.

watzmann-therme.de



AUFWÄRMEN UND ENTSPANNEN im winterlichen Berchtesgaden

Die Nase ist rot gefroren, die Finger klamm, die Zehen könnten auch etwas Aufwärmen vertragen: Trotz Bewegung an der frischen Luft wird es Ihnen irgendwann im Winter in der Natur zu frostig. Sie sehnen sich nach Wärme und Entspannung. Sich wohlig ausstrecken und genießen - das belebt und erfrischt nach den schönen Winteraktivitäten draußen. Ob in Decken gehüllt tief im Berg oder in den dampfend-warmen Solebecken - diese beiden Ausflugsziele wärmen und entspannen Sie, wenn es Ihnen draußen zu kalt wird.

Watzmann Therme Berchtesgaden

Eine kleine Auszeit, Entspannung und Vergnügen im Wasser erleben: In Therme, Saunabereich und Solelandschaft wird großen und kleinen Besuchern wieder warm, wann es draußen kalt ist. Die abenteuerliche Wasserwelt mit zahlreichen Attraktionen bietet Platz für die ganze Familie. Die beiden

Solebecken, der Saunabereich und die Wellnessanwendungen versprechen tiefgehende Wärme und Entspannung. Das Außenbecken punktet mit freiem Himmel, Blick auf die verschneite Bergwelt und gemütlichen Unterwasserliegen und rundet das Angebot für einen entspannten Thermentag ab.



Salzheilstollen Berchtesgaden

Die Entspannung in diesem besonderen Salzklima führt zu einer spürbaren Regeneration, die dem Wohlbefinden und der Prävention und Linderung von Atemwegserkrankungen und Allergien dient. Für unvergessliche Augenblicke sorgen Konzerte mit Harfen, Klangschalen oder Gesang.

Für Kinder gibt es spezielle Märcheneinfahrten. Nach der Einfahrt in den Salzheilstollen gelangen die Besucher in einen Raum mit Solebecken und Springbrunnen. Dieser sorgt dafür, dass die Luft zusätzlich mit Salzionen angereichert wird und quasi ein Meeresklima im Berg entsteht.





SICHER UNTERWEGS IM WINTER Tipps für sicheres Wintervergnügen

Berge und Schnee – eine Mischung, die fasziniert, aber auch mit dem notwendigen Respekt und einer Portion Vorsicht genossen werden muss. Wer hinaus in die weiße Pracht möchte, sollte sich möglicher Gefahren bewusst sein und entsprechend vorausschauend planen. Folgende Checkliste ist dabei hilfreich:

Dresscode - sind Sie richtig eingekleidet?

Mütze, wasserabweisende Handschuhe, warme, aber auch atmungsaktive Kleidung (am besten im Zwiebelsystem), warme Funktionssocken und vor allem stabile Stiefel mit Profilsohle sind für einen Tag im Schnee unverzichtbar.

Kennen Sie den Weg?

Im Winter sieht vieles anders aus. Etwas Gefahren liegen möglicherweise unter der Schneedecke versteckt. Auch

der Weg, der vielleicht aus dem Sommer bekannt ist, wirkt nun plötzlich völlig anders. Informieren Sie sich ausführlich über die Wegführung, nicht nur auf Tourenportalen, sondern auch bei den Urlaubsberatern in unseren Tourist-Informationen. Für Touren im freien Gelände empfiehlt sich die Begleitung eines Bergführers.

Schätzen Sie Ihre Ausdauer realistisch ein?
Bitte bedenken Sie: Eine Tour, die Sie viel-

leicht bereits im Sommer anstrengt, wird durch Schnee und Matsch zur besonderen Herausforderung.

Wie sieht es mit Proviant aus?

Auch im Winter braucht unser Körper bei sportlicher Bewegung viel Flüssigkeit. Nüsse, Bananen oder ein Müsliriegel sorgen zwischendurch für Energie.

Sind Sie richtig ausgerüstet?

Sind die Schuhe imprägniert? Obacht: Skibergsteiger und Schneeschuhwanderer sind oft im freien Gelände unterwegs.

Der Lawinenlagebericht, eine komplette Notfall-Ausrüstung wie LVS-Gerät, Sonde und Schaufel sowie detaillierte Kenntnis der Wegführung und möglicher Gefahren im Gelände sind unbedingte Voraussetzung.

Rückkehr vor Risiko!

Überraschend gefährliche Wegpassagen, Wetterumstürze, persönlicher Kraftverlust – ein Gipfel ist es nicht wert, die Gesundheit oder das eigene Leben aufs Spiel zu setzen. Drehen Sie lieber um, bevor etwas passiert.

FÜR DEN NOTFALL

Wichtige Telefonnummern:

Notruf inkl. Bergwacht: 112
Bergrettung Österreich: 140

Hilfreiche Links:

lawinenwarndienst-bayern.de
berchtesgadener-bergfuehrer.de
alpenverein.de

Das alpine Notsignal

Hilfe kann per Lichtsignal, durch Rufen, mit der Trillerpfeife oder durch andere Signale angefordert werden. Dazu 6 Zeichen pro Minute (alle 10 Sekunden), dann eine Minute Pause, wiederholen.



ABONNIEREN SIE UNSERE SOCIAL MEDIA-KANÄLE!

Den Alltag durch wunderschöne Bergfotos versüßen?
Spannende Aktionen sekundenaktuell mitbekommen?
Auf unseren Social Media-Kanälen bleiben Sie immer im direkten Kontakt mit Ihrem Berchtesgaden!

#berchtesgaden @bergerlebnis_berchtesgaden





AUSFLUGSTIPPS im Winterparadies Berchtesgaden

Berchtesgaden im Winter erkunden - das gelingt mit unseren Freizeittipps und Ausflugszielen, die nach Lust und Laune mitreißend, sehenswert und informativ sind. Oder einfach nur dazu einladen, zur Ruhe zu kommen und zu genießen.



KONGRESS- UND VERANSTALTUNGSZENTRUM

Im historischen Ortskern von Berchtesgaden



ALPEN CONGRESS
BERCHTESGADEN
RESTAURANT KINO KONGRESSE VERANSTALTUNGEN

HIGHLIGHT

Adventsing in
Berchtesgaden

Konzerte - ob ur-bayerisch oder modern,
Kabarett - ob lustig oder bissig,
Diavorträge - ob über Lokales oder Weltweites
- Ihr Urlaub in Berchtesgaden wird erst durch
einen Besuch im AlpenCongress komplett!
Perfekt ausgestattet auch für Messen, Konfe-
renzen, Seminare und Fortbildungen.



Termine und Details
alpencongress.de

Informationen und Buchung unter
Tourist-Info Bergerlebnis Berchtesgaden
info@berchtesgaden.de | T + 49 8652 65650-605

AUSFLUGSZIELE

im Winterparadies Berchtesgaden

Haus der Berge

Natur sehen, hören, fühlen, schmecken und begreifen. Das ist das Motto im Berchtesgadener Nationalparkzentrum. Das „Haus der Berge“ ist weit mehr als ein Museum: Es vereint Information, Bildung und Erlebnis zu einem Dreiklang für Naturfreunde mit Entde-

ckergeist. Die preisgekrönte Ausstellung „Vertikale Wildnis“ führt ihre Besucher auf eine Wanderung vom Grund des Königssees über Almen und Wälder bis hinauf zu den felsigen Gipfeln der Berchtesgadener Berge. Sehenswert für die ganze Familie.



Salzbergwerk Berchtesgaden

Ob es stürmt und schneit oder die Sonne scheint – ein Besuch im Salzbergwerk Berchtesgaden ist immer ein bleibendes Erlebnis für die ganze Familie. Mit der Besucherbahn geht es tief hinein in den Berg, in dem es jahrein, jahraus stabil um die 12 Grad hat. Wer mitfahren will, muss vorher einen Schutzoverall überziehen. Bei der

geführten Tour durch die unterirdischen Stollen und Sinkwerke erfahren Sie, wie das Salz aus dem Stein gelöst und dann in die Saline transportiert wird. Neben den beiden Bergmannsrutschen, ist die Fahrt über den unterirdischen Spiegelsee mit Lichtshow ein Höhepunkt der Tour unter Tage.



Porsche Traumwerk

Eine kleine Welt, ein ganzer Kosmos, eine große Show: Das ist das Hans-Peter Porsche Traumwerk in Anger. Den Besucher erwarten eine umfangreiche Blechspielzeugsammlung mit Exponaten aus den Jahren 1860 bis 1930 sowie die 340 Quadratmeter große Modelleisenbahn-Welt. Sie ist ein besonderes Highlight

des Traumwerks. Im 17-Minuten-Takt erleben die begeisterten Besucher einen Wechsel von Tag zu Nacht. Das Hans-Peter Porsche Traumwerk ist das ideale Ziel für einen gelungenen Familienausflug – hier erhalten Klein und Groß ein umfangreiches Freizeitangebot ganzjährig bei jedem Wetter.



Schiffahrt Königssee

Glasklares Wasser zu Füßen der imposanten Watzmann-Ostwand inmitten des Nationalparks Berchtesgaden – mit dem Königssee hat die Natur ein Meisterstück vollbracht. Eine Fahrt mit den Elektrobooten gehört zu den Eindrücken, die jeder Gast in Bayern einmal erlebt haben muss. Es ist die Kulisse,

die die Menschen an den Königssee und zur Wallfahrtskirche St. Bartholomä zieht. Nicht nur auf dem Boot, auch auf den Wanderwegen genießen Besucher nahezu unberührte Natur und die unmittelbare Nähe zu den Gipfeln. Die Gaststätte St. Bartholomä lädt zur gemütlichen Einkehr ein.



Schiffahrt Königssee
seenschiffahrt.de

LOTTO Bayern Eisarena Königssee

Mit Blick auf den Königssee stürzen sich jeden Winter Rennrodler, Bobfahrer und Skeletonfahrer in die erste Kunsteisbahn der Welt. Die LOTTO Bayern Eisarena Königssee ist Treffpunkt der Elite des schnellen Kufensports, die bei Weltcups oder nationalen Wettkämpfen um Tausendstel-Sekun-

den kämpft. Trotz dem die Bahn nach dem schweren Unwetter im Sommer 2021 schwer in Mitleidenschaft gezogen worden ist, gibt es regelmäßige Führungen. Hier erfahren Gäste Interessantes über die aufwendige Bahntechnik und hören Anekdoten aus dem schnellen Sport.



Eisarena Königssee
eisarena-koenigssee.de

Geführte Spaziergänge in Berchtesgaden

Berchtesgaden ganz intensiv erleben – das garantiert eine Führung mit den Berchtesgadener Gästeführerinnen durch den historischen Ortskern mit Informationen zu 900 Jahren Geschichte des Marktes Berchtesgaden, gewürzt mit spannenden und lustigen Anekdoten. Während der Adventszeit ist eine Führung besonders

reizvoll und die perfekte Einstimmung auf die besinnliche Zeit des Jahres. Ob Naturwanderungen zu den schönsten Plätzen Berchtesgadens oder historische Führungen am Obersalzberg und zum Thema Salz - die Gästeführer Berchtesgaden bieten viele weitere Führungen auch außerhalb des Ortszentrums an.



Gästeführer Berchtesgaden
gaestefuehrer-berchtesgaden.de

Schloss Berchtesgaden

Einst war es der Sitz der Augustiner-Chorherren, die Berchtesgaden Anfang des 12. Jahrhunderts besiedelten, später war es Jagdschloss der Wittelsbacher Königsfamilie. Im Lauf der Jahrhunderte haben sich verschiedene Stilepochen von Romanik über Gotik und Barock bis zum Rokoko hier

verewigt. Neben dem besonders gut erhaltenen Kreuzgang zählen zwei Altarbilder von Tilman Riemenschneider, wertvolle Jagdwaffen und -trophäen, kostbare Möbel, erlesenes Porzellan und Gemälde bedeutender Künstler der „Münchener Schule“ zu den Höhepunkten eines Museumsbesuchs.



Schloss Berchtesgaden
schloss-berchtesgaden.de

Museum Schloss Adelsheim

Zarte Beinschnitzereien, gedrechselte Holzfiligrandosen, aufwändig gemalte Spanschachteln, qualitätsvolle Bildhauerarbeiten und vieles mehr: Das Museum Schloss Adelsheim macht für die Besucher über zwei Etagen die abwechslungsreiche Geschichte der Berchtesgadener Bevölkerung nachvoll-

ziehbar und lädt zu einem Rundgang durch 13 thematisch neu aufbereitete Räume im 1614 während der Zeit der Fürstpröbste erbauten Renaissanceschlösschen ein. Idealerweise verbinden Interessierte den Besuch mit einem Spaziergang vom Ortszentrum durch das historische Nonntal.



Museum Schloss Adelsheim
museum-schloss-adelsheim.de

Kino Berchtesgaden

Genug draußen an der winterlich frischen Luft die Natur Berchtesgadens genossen? Dann ab ins Kino. Der moderne Kinosaal mit 4K Bild, 3D und 2D/Dolby 7.1 im AlpenCongress Berchtesgaden wartet mit komfortablen Sesseln und einer großen Leinwand auf. Selbstverständlich können Sie sich beim Eintrittskarten-Kauf mit frisch ge-

machtem Popcorn, süßen und sauren Leckereien und Getränken bestens versorgen. Gezeigt werden aktuelle Filme, damit Sie auch im Urlaub nichts verpassen. In den Nachmittagsvorstellungen kommen Kinder und Jugendliche auf ihre Kosten, in den Abendvorstellungen begeistern die Zuschauer.



Kino Berchtesgaden
kino-berchtesgaden.de

»» **TRADITION, HANDWERK
UND WEIHNÄCHTLICHE
GAUMENFREUDEN.** ««


**Berchtesgadener
Advent**





BERCHTESGADENER ADVENT im historischem Zentrum

Der historische Ortskern bildet die Kulisse für den Berchtesgadener Advent, der mit viel Handwerk, regionalen Produkten und gelebter Tradition erfreut. Eingerahmt von den historischen Bürgerhäusern und dem Königlichen Schloss sind rund fünfzig liebevoll geschmückte Adventshütten aufgebaut. In diesem idyllischen Rahmen genießen die Gäste stimmungsvolle adventliche Stunden. Dank der einzigartigen Lage mitten im Zentrum haben die Gäste die Möglichkeit, zwischen den Adventshütten auch die umliegenden Gasthäuser und Restaurants sowie die zahlreichen regionalen Geschäfte zu besuchen. Über dem Ort thront der mächtige Watzmann - den Berchtesgadener Advent im Blick. Aber nicht nur die

imposante Bergkulisse, sondern auch das überlieferte Brauchtum, die traditionelle Handwerkskunst und alpenländische Volksmusik prägen den Berchtesgadener Advent und machen ihn so einzigartig. Ein stimmungsvolles Rahmenprogramm mit Turmbläsern und Aufführungen auf der Bühne am Schlossplatz runden einen Besuch beim Berchtesgadener Advent ab.

KONTAKT

Berchtesgadener Advent
T +49 8652 65650-700
info@berchtesgadener-advent.de
berchtesgadener-advent.de

BERCHTESGADENER KINDERADVENT



Dieses Jahr werden Kinderaugen noch mehr leuchten, denn der Berchtesgadener Kinderadvent bekommt mit dem Kurgarten eine wunderschöne neue Kulisse. Viele Tiere können bestaunt werden, für die Kleinsten gibt es einen Miniweihnachtszug sowie ein abwechslungsreiches Kinder-Programm. Neben Wunschbaum, Kekse backen, Weihnachtspost schreiben kommt auch abwechselnd die Geschichten-Oma und der Kasperl.

DIE LAUTE „STADE ZEIT“

Von alten Bräuchen und besinnlichen Momenten in Berchtesgaden

In der als „staaden Zeit“ bekannten Vorweihnachtszeit kann es in Berchtesgaden durchaus laut werden. Ob Butt'nmand'l-Laufen oder Christkind'l-Schießen – es knallt und schellt, dass einem das Echo von den Bergwänden nur so um die Ohren fliegt. In alten Zeiten kam den Menschen in den Bergen die raue, kalte Jahreszeit besonders



Laut – das wilde Geschepper und Geschrei der Berchtesgadener Butt'nmand'l

Das Kramperl- und Butt'nmand'l-Laufen stammt ursprünglich aus der Keltzeit. In Verbindung mit dem Heiligen Nikolaus wurde es eines der wichtigsten christlichen Rituale in Berchtesgaden. Gruppen junger, unverheirateter Männer werden mit langen Halmen aus Stroh „eingebunden“. Um die Hüften befestigen sie schwere Kuhglocken, die Köpfe stecken in furchteinflößenden handgeschnitzten Holz- und Fellmasken. Mit Ohren betäubendem Glockengeläut und wildem Geschrei ziehen die gruseligen Gesellen vor allem am 5. und 6. Dezember durch die Ortschaften, mit dabei der heilige Nikolaus, in Fell gekleidete Gangerl und Kramperl, oft ein kleiner Engel oder das „Nikoloweibi“, ein Junge in Mädchenkleidern. Fürs Publikum gibt es wenig zu sehen – es handelt sich um einen typischen Einkehrbrauch: Der Nikolaus und seine Begleiter kommen direkt in die Häuser der Familien, um die Kinder zu ermahnen und zu belohnen.





Noch lauter – Böllerschüsse im Talkessel

Richtig laut wird es eine Woche vor Weihnachten, wenn jeden Tag „geschossen“ wird. Über 1.100 Weihnachtsschützen kommen an verschiedenen Standorten zusammen oder positionieren sich vor dem eigenen Hof. Um Punkt drei Uhr nachmittags geht es los: Einzelne dumpfe Schüsse oder mächtige Salven aus großkalibrigen Handböllern und der Glockenklang sämtlicher Kirchen zeigen dem Christkind den Weg zur Erde. Ein unvergessliches Erlebnis. Übrigens: Die „Vereinigten Weihnachtsschützen“ können stolz darauf sein, zum immateriellen Kulturerbe Bayerns zu zählen.

unheimlich und düster vor. Mit Lärm glaubten vor Jahrhunderten auch die Berchtesgadener, die Geister der Dunkelheit vertreiben und den Frühling erwecken zu können.

Die Weihnachtsschützen in Oberau



Jetzt wird's besinnlich

Gar nicht laut ist das Klöcklsingen an den ersten drei Donnerstagen im Dezember. Früher waren es arme Leute, die mit Gesang und Gebeten von Haus zu Haus zogen, um für eine milde Gabe einen Segen zu bringen. Heute sind es als Bauern und Hirten verkleidete Kinder mit Blockflöten und einem vorweihnachtlichen Liedrepertoire, die diese Tradition fortsetzen.

Oft wandern die gesammelten Spenden nicht in das eigene Sparschwein, sondern werden gemeinnützigen Vereinen übergeben.



» BERCHTESGADENER
WAR – LEITERWAGEN,
ENGEL, WIEGEN ...
«





EIN PFERD IM CHRISTBAUM

Berchtesgadener Christbaumschmuck

Christbaumkugeln, Lametta, Zuckerkringel? Das kommt in Berchtesgaden nicht in die gute Stube beziehungsweise an den Christbaum. Hier hängt das Arschpfeifenrössl in den immergrünen Zweigen, zusammen mit Miniaturmöbeln, Schlitten, Grillenhäuschen und Biertragerln. Das farbenfrohe Holzspielzeug nennt sich „Berchtesgadener War“. Seine wissenswerte Geschichte von den Stuben armer Bauernfamilien bis in den Christbaum erfahren Interessierte im Museum Schloss Adelsheim.

Berchtesgadener War – das Holzhandwerk war seit dem 15. Jahrhundert vor allem im Winter ein wichtiger Nebenerwerb für die Berchtesgadener Bauern. Die wunderschön gefertigten Produkte zieren heute so manchen Christbaum in Berchtesgaden und können im Geschäft der Berchtesgadener Handwerkskunst im Ortszentrum erworben werden.



Im Berchtesgaden Shop finden Sie eine kleine Produktauswahl der Berchtesgadener War. Jeder Artikel ist ein Unikat.

A-Z FÜR IHREN WINTERURLAUB

Wichtige Informationen

SKIVERLEIH

Intersport Renoth

Triftplatz 1, 83471 Berchtesgaden

T +49 8652 975000

sport-renoth.de

Ausrüstung: Alpinski, Snowboard,
Langlaufski, Lawinenausrüstung

Ski- und Snowboardschule

Berchtesgaden-Oberau

Franziskanerplatz 2 oder Kirchplatz 2,

83471 Berchtesgaden

T +49 8652 66873 oder T +49 171 6110115

berchtesgaden-ski.eu

Ausrüstung: Alpinski, Snowboard,
Langlaufski, Schlitten, Schneeschuhe

Sport M+R Brandner

Bergwerkstraße 52, 83471 Berchtesgaden

T +49 8652 1434

sportbrandner.de

Ausrüstung: Alpinski, Snowboard,
Langlaufski, Skischuhe

Alpincenter Wintersportschule

Berchtesgaden-Obersalzberg

Salzbergstraße 33 und Roßfeldstraße 34,

83471 Berchtesgaden

T +49 8652 948787 oder T +49 171 8227751

skischule-berchtesgaden.eu

Ausrüstung: Alpinski, Snowboard,
Langlaufski, Tourenski, Schneeschuhe,
Lawinenausrüstung

Action on Snow, Snowboardschule

Grenzübergang Dürrnberg

Altes Zollhäusl

Parkplatz Wildmooslift

Wildmoos 57, 83471 Berchtesgaden

T +49 8652 3559

actiononsnow.com

Ausrüstung: Snowboards
(Alpin- u. Airboards)

Bischofswiesen Skischule Katy Hölzl

Skilift Götschen, Kollertradte 19,

83483 Bischofswiesen

T +49 8652 97644130

skischule-katyhoelzl.com

Ausrüstung: Alpinski, Snowboard

Schneesportschule Bischofswiesen

Aschauerweiherstraße 85

83483 Bischofswiesen

T +49 8652 9776343, schischui.de

Ausrüstung: Langlaufausrüstung

Skating, Alpinski, Schneeschuhe

Sport M+R Brandner

Im Tal 64, 83486 Ramsau

T +49 8657 790, sportbrandner.de

Ausrüstung: Alpinski, Snowboard,
Langlaufski

Intersport Renoth

Jennerbahnstraße 18,

83471 Schönau a. Königssee

T +49 8652 6012755

sport-renoth.de

Ausrüstung: Alpinski, Tourenski,
Snowboard, Schneeschuhe, Zipflbob,
Rodelschlitten und Kinderkraxe

Skischule Chiemgau

Hochpoint 1, 83317 Teisendorf

T +49 8666 7534

skischule-chiemgau.de

Alpinski, Snowboard, Ski-
und Snowboardschule

SKISCHULEN

Ski- und Snowboardschule

Berchtesgaden-Oberau

Kirchplatz 2,

83471 Berchtesgaden

T +49 8652 66873 oder T +49 171 6110115

berchtesgaden-ski.eu

**Alpincenter Wintersportschule
Berchtesgaden-Obersalzberg**

Salzbergstraße 33 und
Roßfeldstraße 34,
83471 Berchtesgaden
T +49 8652 948787 oder
T +49 171 8227751
skischule-berchtesgaden.eu

Action on Snow, Snowboardschule

Grenzübergang Dürrnberg,
Altes Zollhäusl
Parkplatz Wildmooslift
Wildmoos 57,
83471 Berchtesgaden
T +49 8652 3559
actiononsnow.com

Bischofswiesen Skischule Katy Hölzl

Skilift Götschen
Kollertradte 19,
83483 Bischofswiesen
T +49 8652 97644130
Online Buchung Skikurs:
skischule-katyhoelzl.com

Schneesportschule Bischofswiesen

Aschauerweiherstraße 85
83483 Bischofswiesen
T+ 49 8652 9776343
schischui.de

Skischule Berchtesgaden-Jenner

(Treff Aktiv) Jennerbahnstraße 19,
83471 Schönau a. Königssee
T +49 8652 66710
skischule-treffaktiv.de

Skischule Chiemgau

Hochpoint 1
83317 Teisendorf
T +49 8666 7534
skischule-chiemgau.de

SKISERVICE

Intersport Esterle

Weihnachtsschützenplatz 2 1/3,
83471 Berchtesgaden
T +49 8652 17 17
intersport-esterle.de

Intersport Renoth

Triftplatz 1, 83471 Berchtesgaden
T +49 8652 975000
sport-renoth.de

Alpincenter Wintersportschule

Berchtesgaden-Obersalzberg
Salzbergstraße 33 und Roßfeldstraße 34,
83471 Berchtesgaden
T +49 8652 948787 oder
T +49 171 8227751
skischule-berchtesgaden.eu

Ski- und Snowboardschule

Berchtesgaden-Oberau
Franziskanerplatz 2 oder Kirchplatz 2,
83471 Berchtesgaden
T +49 8652 66873 oder
T + 49 171 6110115
berchtesgaden-ski.eu

Sport M+R Brandner

Bergwerkstraße 52, 83471 Berchtesgaden
T +49 8652 1434, sportbrandner.de

Krenn Sport Mode Schuhe

Reichenhaller Straße 18-20,
83483 Bischofswiesen
T +49 8652 978507
krenn-bischofswiesen.de

KUTSCHFAHRTEN

Pferdekutschfahrt im Klausbachtal
Frankenkutscher Rudi
T +49 177 7230010
und +49 160 3185833

ÜBERBLICK

Winterzeit in Berchtesgaden

Seite
Kostenfrei mit dem Bus unterwegs 6

WINTERWANDERN

Winter-Wander-Land Berchtesgaden

1	Carl-von-Linde-Weg	11
2	Malerwinkel-Rundweg	11
3	Winterspaziergang in Berchtesgaden	12
4	Über die Soleleitung zum Söldenköpfel	13
5	Hinauf zum Brandkopf	13
6	Vom Bergsteigerdorf Ramsau durch den Zauberwald zum Hintersee	14
7	Zur Wildfütterung ins Klausbachtal	15
8	Von Bischofwiesen zum Böcklweiher	15
9	Wanderung zum Kälberstein	16
10	Rund um den Höglwörther See	16
	Respektvolles Naturerlebnis	18

Schneeschuhwandern in Berchtesgaden

11	Mit Schneeschuhen zur Mordaualm	21
12	Hoch hinauf zum Grünstein	21

Wenn der Schnee staubt – Skitouren

13	Rossfeld	24
14	Hochschwarzeck-Hirschkaser	25
15	Kleine Reibn, Schneibstein	25
16	Watzmannkar und Drittes Kind	26

Heiß auf Eis

Schlittschuh- und Eisstockvergnügen	27
---	----

Herausgeber
Zweckverband Bergerlebnis Berchtesgaden

Stand, Auflage
November 2022, 35.000 Auflage

Design
plenk.media, Berchtesgaden

WINTERAKTIVITÄTEN

Aus der Bahn

Rodel-Tipps von Georg Hackl	28
Rodelbahnen	30

Gleitvergnügen

Langlaufloipen	34
--------------------------	----

Ab auf die Piste

Skigebiete	38
----------------------	----

Aufwärmen und Entspannen	45
Sicher unterwegs im Winter	46

AUSFLUGSTIPPS

Haus der Berge	51
Salzbergwerk Berchtesgaden	51
Porsche Traumwerk	51
Schiffahrt Königssee	52
Eisarena Königssee	52
Geführte Spaziergänge	52
Schloss Berchtesgaden	53
Museum Schloß Adelsheim	53
Kino Berchtesgaden	53
Berchtesgadener Advent	54

GELEBTE TRADITION

Die laute „staade Zeit“	56
Ein Pferd im Christbaum	58

A-Z für Ihren Winterurlaub	60
--------------------------------------	----

Druck

Druckerei Plenk, Berchtesgaden

Fotografie

Bildarchiv Zweckverband Bergerlebnis Berchtesgaden

Irrtum und Änderung vorbehalten. Nachdruck, auch auszugsweise, nur mit Genehmigung des Herausgebers.

Mit freundlicher Unterstützung von:



So finden Sie die Ausflugsziele und Tourenvorschläge dieser Broschüre auch in der beigelegten Karte: Suchen Sie nach den jeweiligen Buchstaben oder Nummern.

ERINNERUNGEN AN DEN BERGURLAUB

Praktische und schicke Souvenirs aus Berchtesgaden finden Sie auf
[SHOP.BERCHTESGADEN.DE](https://shop.berchtesgaden.de)



**14,95
EURO**

inkl. MwSt.

EMAILLE-BECHER

- Inhalt: 240 Milliliter
- Höhe: ca. 8 Zentimeter
- Durchmesser: ca. 9 Zentimeter

CHIBA OUTLET PIDING

CHIBA



NIE MEHR KALTE HÄNDE

Hochwertige Handschuhe
aller Art sowie Rad- und
Regenbekleidung auf 450 m²

9124121
Snow Pro 2.0