

# **BERGZEIT**



Die schönsten Touren für  
Bergliebhaber - in allen  
Schwierigkeitsgraden



JENNERBAHN  
AM KÖNIGSSEE



Berchtesgadener Bergbahn AG  
Jennerbahnstraße 18 | D - 83471 Schönau a. Königssee  
Tel.: +49 (0) 8652 95 81-0 | [info@jennerbahn.de](mailto:info@jennerbahn.de) | [www.jennerbahn.de](http://www.jennerbahn.de)



# HERZLICH WILLKOMMEN

Die schönsten Touren für Bergliebhaber -  
in allen Schwierigkeitsgraden

---

## LEICHTE WANDERUNGEN

Genussvoll unterwegs | Seite 18

---

## THEMENWEGE

Natur- & Kunsterlebnisse mit Geschichte | Seite 28

---

## KLAMMWANDERUNGEN

Die Macht des Gebirgswassers | Seite 36

---

## ALM- UND HÜTTENTOUREN

Kühe, Kaiserschmarrn und Co. | Seite 40

---

## GIPFELTOUREN

Beeindruckende Bergwelt Berchtesgadens | Seite 50

---

## BERGTOUREN

Alpiner Genuss mit Herausforderung | Seite 58

---

## KLETTERSTEIGE

Gut gesichert durch den Fels | Seite 76

*Hinweis: Aus Gründen der besseren Lesbarkeit wird in diesem Prospekt auf die gleichzeitige Verwendung der Sprachformen männlich, weiblich und divers (m/w/d) verzichtet.*

*Bild Titelseite: Gipfelkreuz vom Scheibelkopf am Untersberg im Hintergrund Watzmann und Hochkalter.*

*Rechts: Wallfahrtskirche St. Bartholomä am Königssee (Tour 8), in der Almbachklamm in Marktschellenberg (Tour 19), Besuch des Lusabethkasers am Untersberg (Abstecher von Tour 33 und 36), Zauberswald im Bergsteigerdorf Ramsau bei Berchtesgaden (Tour 15).*

**BERGZEIT**





Ob leichte Wanderung im Tal, Höhenpanoramaweg, knackige Bergtour oder alpinen Klettersteige durch den rauen Fels - in Berchtesgaden findet jeder Gast sein ganz persönliches, Naturerlebnis in den Berchtesgadener Bergen.

*Die Watzmann Ostwand immer im Blick: Während der Tour auf das Hohe Brett.*



# KLASSIFIZIERUNG VON WANDERWEGEN

## in Berchtesgaden

Wanderwege werden ähnlich wie Kletterrouten oder Skipisten nach ihrer Schwierigkeit bewertet. Nach der Klassifizierung des Deutschen Alpenvereins (DAV) gibt es gelbe, blaue, rote und schwarze Wanderwege. Das Berchtesgadener Wanderwegekonzept richtet sich nach dem System des DAV.

### Einfache Talwege

Talwege, Forststraßen und einfache Bergwege, die ohne besondere Ausrüstung begangen werden können. Diese Wege stellen keine besonderen alpinen Anforderungen und sind oftmals sogar barrierefrei.

### Leichte Wege

Einfache, manchmal schmale und steile Wege, die keine absturzgefährdeten Stellen aufweisen. Ein gewisses Maß an Trittsicherheit sollte dennoch vorhanden sein.

### Anspruchsvolle Wege

Mittelschwere Bergwege, die schmal und steil sind. Rote Wege haben eventuell absturzgefährdete Stellen. Kurze Passagen können mit Drahtseilen versichert sein.

### Schwierige Wege

Schwere Bergwege, schmal und steil. Sie führen oft durch absturzgefährdetes Gelände. Drahtseilgesicherte Passagen fordern (im Gegensatz zu roten Passagen) Kraft und sehr gute Trittsicherheit.

### Zeichenerklärung

	Ausgangspunkt der Tour		kinderwagengeeignet
	Gesamtstrecke der Tour		Schwierigkeitsskala beim Klettern
	Gesamtgehzeit der Tour		Wegnummer
	Höhenmeter im Anstieg		Herz-Kreislauf-Testtouren (beschilderte Streckenlänge und Höhenmeter)
	Höhenmeter im Abstieg		Tour führt durch den Nationalpark Berchtesgaden
	Busverbindung		

Die Schellenberger Eishöhle am Untersberg ist die einzige touristisch erschlossene Eishöhle Deutschlands (Tour 35, 36).



Bei jeder Tour finden Sie ein Höhenprofil, das es Ihnen noch leichter macht, eine Tour besser einzuschätzen und sich gut vorzubereiten.

Sollte ein Weg wegen Baumaßnahmen, Sturmschäden oder der aktuellen Schneelage gesperrt sein oder Sie mit Kinderwagen oder Rollstuhl unterwegs sein – bei unseren Urlaubsberatern in den örtlichen

Tourist-Informationen erhalten Sie immer freundliche und kompetente Auskunft. Gerne unterstützen Sie die Urlaubsberater der Region auch bei Ihrer konkreten Tourenplanung. Sollte es bei der Vorbereitung auf eine Tour sehr detailliert werden, lohnt sich ein Anruf bei der Alpinen Auskunft (Kontakt siehe S. 8). Hier beantworten Alpinberater aus der Region Ihre Fragen.

### Unterwegs in den Berchtesgadener Bergen

Zur unmittelbaren Orientierung im Gelände nutzen Sie bitte gängige Gebrauchskarten im großen Maßstabsbereich oder Online-Formate wie das Tourenportal [Berchtesgaden regio.outdooractive.com/oar-bgl/de/](https://berchtesgaden.regio.outdooractive.com/oar-bgl/de/)

Bitte beachten Sie, dass in manchen Gebieten im Berchtesgadener Gebirge keine (stabile) Internetverbindung verfügbar ist.



# TOP INFORMIERT IN BERCHTESGADEN

Die beste Beratung für Ihre Bergtour

**TI** Tourist-Information Teisendorf  
T +49 8666 295 | teisendorf.de

**TI** Tourist-Information Bischofswiesen  
T +49 8652 97722-0 | bischofswiesen.de

**TI** Tourist-Information Anger  
T +49 8656 9889-22 | anger.de

**TI** Tourist-Information Marktschellenberg  
T +49 8650 988830  
marktschellenberg.de

**TI** Tourist-Information Oberau  
T +49 8652 964960  
berchtesgaden.de

**TI** Tourist-Information Piding  
T +49 8651 3860 | piding.de

## Alpine Auskunft des DAV

erreichbar per Mail ganzjährig,  
telefonisch und persönlich  
von Mai bis Oktober  
Montag bis Freitag von 16 – 18 Uhr

Alle Informationen finden Sie unter  
[berchtesgaden.de/bergsteigen/  
alpine-auskunft-des-dav](http://berchtesgaden.de/bergsteigen/alpine-auskunft-des-dav)

**TI** Tourist-Information Ramsau  
T +49 8657 9889-20 | ramsau.de

**TI** Tourist-Information am Königssee  
T +49 8652 655980 | koenigssee.de

**TI** Tourist-Information  
Schönau a. Königssee  
T +49 8652 1760 | koenigssee.de

**TI** Tourist-Information  
Bergerlebnis Berchtesgaden  
T +49 8652 65650-0 | berchtesgaden.de



# TOP BEGLEITET IN BERCHTESGADEN

Der Berchtesgadener Bergführer e.V.

Wer ein ganz besonderes Bergerlebnis plant, der nimmt am besten einen einheimischen Bergführer mit auf die Tour. Die Berchtesgadener Bergführer sind stolz auf ihre lange Tradition. Mit seiner Gründung im Jahre 1881 ist ihr Verein der älteste seiner Art in Deutschland. Alle 26 Mitglieder sind staatlich geprüfte Berg- und Skiführer und haben eine langjährige und anspruchsvolle Berufsausbildung durchlaufen. Sie stehen für eine ganz individuelles Bergerlebnis, für den verantwortungsbewussten Umgang mit der Natur und für die Rücksichtnahme gegenüber den Menschen, die in Berchtesgaden leben. Die Sicherheit ihrer Gäste ist für die Bergführer oberstes Gebot.



## NINA SCHLESENER

Bergführerin in Berchtesgaden und  
Vorsitzende des Berchtesgadener Bergführervereins e.V.

„Bei meinen Führungen lege ich großen Wert auf die menschliche Seite. Ich möchte Wertschätzung für die urwüchsige Bergwelt in meiner Heimat vermitteln. Meine Gäste sollen die Berge bewusst wahrnehmen. Die Berge sind kein Spiel- oder Sportplatz, sondern ein Ort für großartige Erfahrungen. Wichtig ist mir auch, dass die Menschen Respekt vor der Natur und den Bergen haben. Nicht nur, dass nichts zer- und gestört wird, kein Müll hinterlassen wird – die Natur da draußen kann auch gefährlich sein und viele ziehen zu sorglos los. Wir Bergführer stehen für Verantwortungsbewusstsein und Sicherheit.“

Buchen Sie Ihre Tour beim Berchtesgadener Bergführerverein e.V.  
T +49 151 211 55 092 | [info@berchtesgadener-bergfuehrer.de](mailto:info@berchtesgadener-bergfuehrer.de)



# MOBIL IM URLAUB

## Ohne eigenes Auto unterwegs in Berchtesgaden

### Mit der Bahn in den Urlaub

Wer sanft mobil in den Urlaub reisen möchte, hat in Berchtesgaden ideale Voraussetzungen: Die Bahnhöfe Teisendorf, Piding, Bischofswiesen und Berchtesgaden dienen bestens als Ausstiegsbahnhöfe - direkt in Ihrem Urlaubsgebiet. Auch der große Knotenpunkt Hauptbahnhof Salzburg ist mit einer direkten Bus- und Bahnverbindung bestens an Berchtesgaden angebunden.

### Die Gästekarte Berchtesgaden

Bei Anreise erhalten Sie von Ihrem Gastgeber die Gästekarte Berchtesgaden, mit der Sie in der Region **kostenfrei mit den öffentlichen Bussen und der Bahn** fahren können.

Wer sich bereits vor dem Urlaub mit dem Berchtesgadener Urlaubsbegleiter MAXL bekannt macht, kann die digitale Gästekarte schon bei Anreise als **Bus- und Bahnticket** in der Region nutzen:

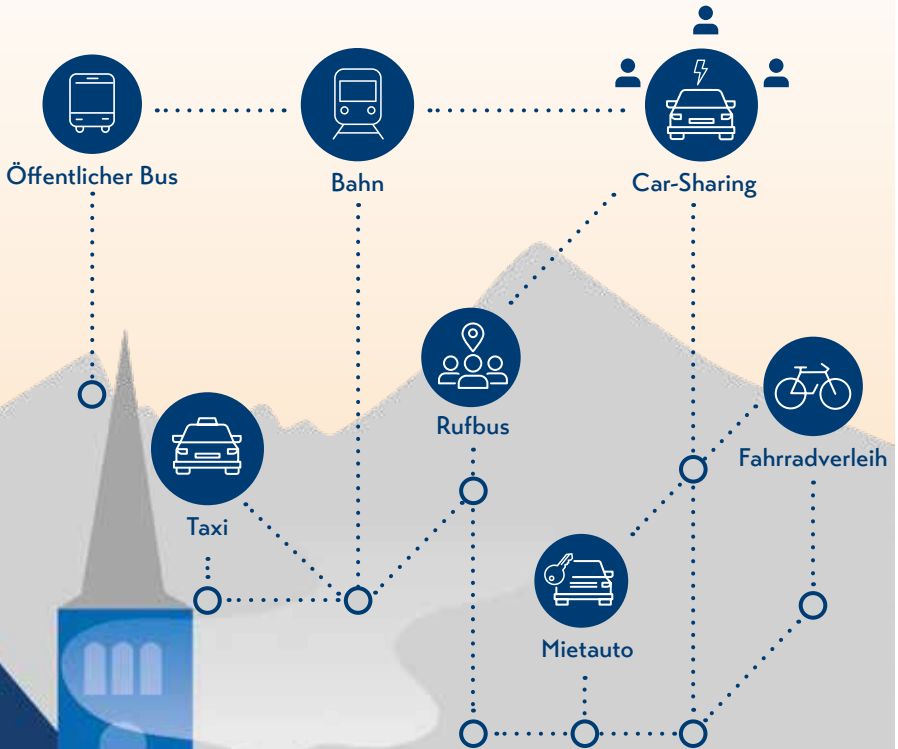


Auf unserer Internetseite sind alle Informationen zum Thema „Mobil in Berchtesgaden“ zusammengestellt:



## Vor Ort flexibel mobil

Und wie kommen Sie während Ihres Urlaubs von A nach B?  
Berchtesgaden bietet für jeden Anlass das richtige Verkehrsmittel:



### Das Watzmann Mobil: CO<sub>2</sub>-frei unterwegs in Berchtesgaden

In Berchtesgaden können Sie über ein Carsharing-Model Ihr Urlaubs-E-Auto mieten - für eine Stunde oder den ganzen Tag! Preise, Standorte und Ablauf erfahren Sie hier:





## **RICHTIGES VERHALTEN IM GEBIRGE**

Tipps für ein schönes und vor allem sicheres Bergerlebnis

Wer sich zu einer Bergtour in die Berchtesgadener Alpen aufmacht, den erwartet ein unvergessliches Naturerlebnis. Doch so herrlich sich die Natur präsentiert - nur wer gut vorbereitet in die Berge aufbricht, kann uneingeschränkt genießen. Die folgenden Fragen können Ihnen als Check-Liste zur Vorbereitung dienen:

### **Schätzen Sie sich selbst realistisch ein?**

Zur richtigen Einschätzung helfen Ihnen Angaben zu Schwierigkeitsgrad, Gipfelhöhe und Gehzeit.

### **Haben Sie die Tour sorgfältig geplant?**

Informieren Sie sich in Wanderkarten, Literatur oder Tourenportalen. Eine solide Tourenplanung berücksichtigt:

- Wegführung inklusive Ausweichrouten und Notabstiege;
- Wetter und Schutzhütten;
- Umkehrpunkte und Gefahrenstellen;
- Zeitmanagement.

### **Haben Sie ausreichend Informationen über die Wetterprognose?**

Konsultieren Sie vor Aufbruch unbedingt den lokalen Bergwetterbericht. Bei unsiche-

rem Wetter, vor allem bei Gewittergefahr, sollten keine höherliegenden Ziele angestreut werden. Auch Wetterumschwünge mit Schneefall in höheren Lagen gibt es in den Berchtesgadener Bergen zu jeder Jahreszeit. Bitte informieren Sie sich im Frühjahr und im Spätherbst besonders, ob die Wege Ihrer Tour schneefrei und gefahrlos begehbar sind.

### **Tipp:** Weitere Infos unter:

[berchtesgaden.de/verhalten-bei-gewitter](http://berchtesgaden.de/verhalten-bei-gewitter)

### **Haben Sie die richtige Ausrüstung ausgewählt?**

Schuhwerk und Bekleidung sollten der Unternehmung angepasst sein. Packen Sie in Ihren Rucksack nur das Nötigste, um unnötiges Gewicht zu vermeiden.

### Sind Sie ausreichend trittsicher und schwindelfrei?

Ausrutschen oder Stolpern sind die häufigsten Ursachen für Unfälle im Gelände. Achten Sie auf Steinschlag und vermeiden Sie Altschneefelder. Ausgesetzte Steigabschnitte auf anspruchsvollen Touren verlangen Schwindelfreiheit.

### Haben Sie genug Pausen eingeplant?

Achten Sie auf ausreichend Nahrungs- und vor allem Flüssigkeitsaufnahme.

### Haben Sie ausreichend Informationen über den Wegverlauf?

Bleiben Sie auf den markierten Wegen und dringen Sie nicht in Schutzzonen von Flora und Fauna ein. Beachten Sie dies bitte besonders im Nationalpark Berchtesgaden.

### Haben Sie Ihr Gipfelfieber unter Kontrolle?

Ihr Motto muss sein: Rückkehr vor Risiko! Drehen Sie lieber um, als sich in Lebensgefahr zu bringen.

## FÜR DEN NOTFALL

### Wichtige Telefonnummern

Euronotruf inkl. Bergwacht: 112  
Bergrettung Österreich: 140

### Das alpine Notsignal

Hilfe kann per Lichtsignal, durch Rufen oder mit der Trillerpfeife angefordert werden.

### Vorgehen

6 Zeichen pro Minute, alle 10 Sekunden,  
1 Minute Pause, dann wieder 6 Zeichen  
pro Minute:



## SPENDEN SIE JETZT!

Über 40 ehrenamtliche Bergretter. Über 400 Einsätze pro Jahr.  
Die Bergwacht Berchtesgaden - Ihr Rettungsdienst in der  
Berchtesgadener Alpen. Spenden Sie jetzt!



Bergwacht Berchtesgaden  
Sparkasse Berchtesgadener Land | DE54 7105 0000 0000 3070 58





## **EINE ALMWANDERUNG**

### Der bayerische Urlaubstraum

In Berchtesgaden haben Almen, wie in vielen Alpentälern, jahrhundertealte Tradition. Viele der Wanderungen aus dieser Broschüre führen zu bewirtschafteten Almen. Die Aussicht auf ein Brot mit Almbutter und selbstgemachtem Käse, mit einem Glas Buttermilch auf einer gemütlichen Hüttenbank, begleitet von einem netten Gespräch mit der Sennerin, erleichtert den Aufstieg immens.

Die Bauern lassen ihr Vieh im Sommer auf den kräuterreichen Almgebieten weiden, weil das Grünfutter im Tal oft nicht ausreichend wäre. Haben Sie Respekt vor der teils sehr beschwerlichen Arbeit auf der Alm: Hier gibt es meist nur eine sehr einfache Verpflegung und jedes Brot wird von der Sennerin persönlich angerichtet, jeder

Teller von Hand gespült. Es braucht also auch etwas Geduld bei der Einkehr.

Informationen, wie Öffnungszeiten, Lage und historische Hintergründe finden Sie  online oder bei den Urlaubsberatern in einer der örtlichen  Tourist-Informationen.

### **KATHARINA KEILHOFER, KAMMERLINGALM**

„Meine Kühe lassen Wanderer in Ruhe – wenn auch sie in Ruhe gelassen werden. Sollten sich Kühe bedroht fühlen, kann es kritisch werden. Besonders bei Muttertieren und mit Hunden sollten Sie vorsichtig sein. Verzichten Sie aufs Streicheln und halten Sie ausreichend Abstand. Danke!“





### **Obacht! Freiweidegebiet!**

Im Berchtesgadener Talkessel gibt es auch abseits der Almen offene Weideflächen und freilaufende Tiere, sogenannte Freiweidegebiete. Beispielsweise am Hochschwarzeck und in Loipl führen normale Fahrstraßen durch diese Gebiete. Achten Sie deshalb bitte immer auf die Schilder und fahren Sie vorsichtig – hinter der nächsten Kurve könnte eine Kuh stehen! Achten Sie auch beim Parken darauf: So manches Auto sah nach der Begegnung mit einer Kuh nicht mehr aus wie vorher: schnell wird ein Fahrzeug zur Kratzhilfe fürs Vieh. Nutzen Sie sicherheitshalber ausgewiesene und/ oder eingezäunte Parkplätze.

## Verhalten auf der Alm - eine Alm ist kein Streichelzoo

Die Wege zu den Almen führen teilweise direkt über die Weideflächen. Kühe sind generell friedfertige Tiere. Trotzdem sollten Sie ihnen immer mit Respekt begegnen. Erklären Sie auch Ihren Kindern, dass sie die Tiere nicht füttern oder streicheln sollen.

Wichtige Verhaltensregeln für Ihr Alm-Erlebnis finden Sie unter:



## Ausgewählte Almen in Berchtesgaden



A1

**Halsalm** 1.210 m  
Bergsteigerdorf Ramsau  
bei Berchtesgaden



A2

**Kallbrunnalm** 1.450 m  
Weißbach  
bei Lofer



A3

**Moosenalm** 1.405 m  
Bergsteigerdorf Ramsau  
bei Berchtesgaden



A4

**Mordaualm** 1.190 m  
Bergsteigerdorf Ramsau  
bei Berchtesgaden



A5

**Priesbergalm** 1.500 m  
Schönau  
am Königssee



A6

**Schärtenalm** 1.359 m  
Bergsteigerdorf Ramsau  
bei Berchtesgaden





# **WATZMANN THERME**

Nimm Dir Zeit. Erlebe es.

Täglich  
von 10.00  
bis 22.00 Uhr  
geöffnet





## **LEICHTE WANDERUNGEN**

---

Entlang an Bach- und Seeufern, über wunderschöne Wiesen und Auen, durch dichte Wälder oder auf gleicher Höhe hoch oben in den Panoramalagen, ziehen sich die leichten Wanderwege in Berchtesgaden. Bei jedem Wetter und für jede Kondition finden sich Strecken, die Sie tief in die Schönheit der Berchtesgadener Natur eintauchen lassen.

*In St. Bartholomä am Königssee, inmitten des Nationalparks, erleben Sie Naturschönheit pur.*



## CARL-VON-LINDE-WEG

### Wo der Tourismus begann


An der Dokumentation Obersalzberg beginnt der Höhenwanderweg, den Carl von Linde, deutscher Ingenieur und einer der ersten „Touristen“ in Berchtesgaden, Ende des 19. Jahrhunderts anlegen ließ.

Gewandert wird vorwiegend durch Fichten- und Laubwald, immer wieder

öffnen sich beeindruckende Blicke ins Tal. Mehrere Gasthäuser locken zur sonnigen Einkehr, einmal sogar mit Sommerrodelbahn. Am Ende des Weges wartet die Hochebene auf der Scharitzkehl – mit Blick in die beeindruckende Göll-Westwand. Zurück geht es auf dem gleichen Weg bis zur histo-

rischen Obersalzbergbahn. Nach der gemütlichen Seilbahnfahrt ins Tal, bringt Sie der Bus zurück zum Ausgangspunkt.

#### TOURENDATEN

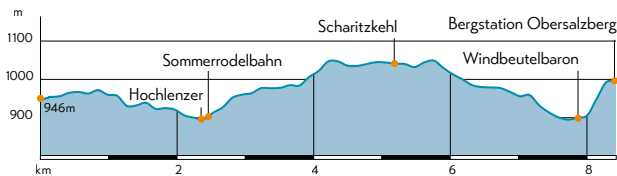
 Parkplatz Obersalzberg, Dokumentation

 8,5 km  2 ½ Std.

 277 Hm  247 Hm

 RVO 838 Haltestelle Dokumentation Obersalzberg

9



Die Hochebene Scharitzkehl mit Blick auf die beeindruckenden Felswände

Ein ganz besonderes Bergerlebnis: Nutzen Sie das Carl-von-Linde-Weg-Ticket und kombinieren Sie die Wanderung auf dem herrlichen Panoramaweg mit jeweils einer Bergbahnfahrt am Obersalzberg und am Jenner!



# DOKU MENTATION OBERSALZ BERG



## Neue Dauerausstellung **IDYLL UND VERBRECHEN** Hitler und der Obersalzberg



Dokumentation Obersalzberg  
Salzbergstraße 41  
83471 Berchtesgaden

Öffnungszeiten April bis Oktober:  
Täglich 9:00 Uhr bis 17:00 Uhr

Öffnungszeiten November bis März:  
Di. - So.: 10:00 Uhr bis 15:00 Uhr

## ENTLANG DER BERCHTESGADENER ACHE

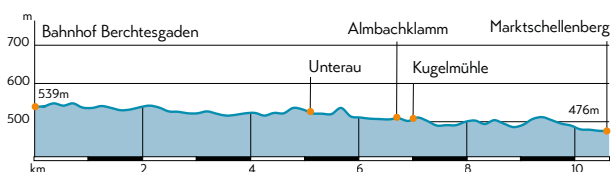
### Immer dem gurgelnden Fluss folgen

Die Wanderung entlang der Berchtesgadener Ache ist fast steigungsfrei. Nach Überquerung der Straße geht es flussabwärts Richtung Marktschellenberg. Der Weg führt an der historischen Obersalzbergbahn, dem Salzbergwerk Berchtesgaden und der Enzian-

brennerei Grassl vorbei. Die Kugelmühle am Eingang zur Almbachklamm ist heute Ihr Ziel.

Besonders interessant sind hier die kunstvoll gefertigten Marmorkugeln. Genießen Sie eine verdiente Pause, bevor Sie der Linienbus

(840) bequem zurück an den Ausgangspunkt bringt.



#### TOUREN DATEN

📍 Salinen-Parkplatz  
Bahnhof Berchtesgaden

🕒 7,4 km ⌚ 2 Std.

↗️ 9 Hm ↘️ 49 Hm

🚏 RVO 836 - 843 A/B,  
846, 848 u. Bayerische  
Regiobahn Haltestelle  
Bahnhof Berchtesgaden

🛒 geeignet 7

## MAXIMILIANS REITWEG

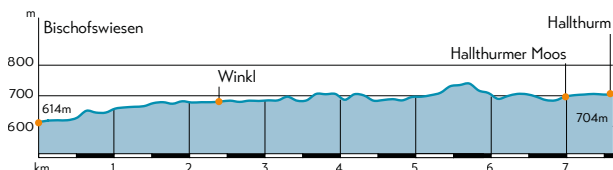
### Auf Schusters Rappen königlich wandern

Der Maximiliansreitweg führt flach und bequem am Fuß des Untersbergs zum Hallthurm.

Hier auf der Sonnenseite Bischofswiesens ist Wandern wahrhaft genussvoll, und so war auch schon der bayerische König Maximilian II. hier unterwegs. Allerdings, wie der Name

des Weges schon sagt, hoch zu Ross. Der breite Weg ohne nennenswerte Steigungen endet am Hallthürmer Moos. Hier, an der engsten Stelle zwischen Lattengebirge und Untersberg, erinnert ein alter Wehrturm an die frühere Grenze zwischen Berchtesgaden und Bad Reichenhall.

Nur wenige Meter weiter fährt der Linienbus 841 zurück nach Bischofswiesen.



#### TOUREN DATEN

📍 Rathausplatz  
Bischofswiesen

🕒 7,8 km ⌚ 2 ½ Std.

↗️ 148 Hm ↘️ 65 Hm

🚏 RVO 841  
Haltestelle Brenner-  
bascht Bischofswiesen

🛒 geeignet 5



Liebliche Landschaften vor gewaltigen Bergriesen - hier im Ortsteil Stanggass in Bischofswiesen.

## KASTENSTEINERWAND-RUNDWEG

### Aussichtreiche Wanderung hoch über Bischofswiesen

4

Vor allem im Frühjahr und Herbst ideal zum Sonnenbaden auf einer der Bänke am Weg! Los geht die entspannte Runde am Parkplatz Rathausplatz in Bischofswiesen. Vorbei an der Herz Jesu Kirche geht es weiter bis zum Maximiliansreitweg. Sensationel-

ler Watzmannblick inklusive. Ein kurzer Abstecher über die Serpentina hin auf zur Kastensteinerwand Alm vermittelt ein kleines Gipfelglück hoch über Bischofswiesen.

Jetzt stellt sich nur die Frage: Einkehren oder gleich


über den Kastensteinweg und die Aschauerweiherstraße zurückwandern?

#### TOUREN DATEN

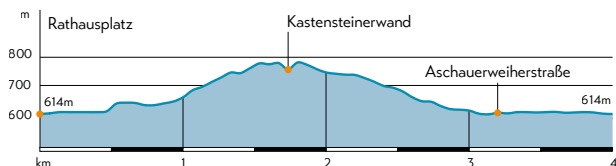
 Rathausplatz  
Bischofswiesen

 4,1 km  2 ½ Std.

 180 Hm  180 Hm

 RVO 841  
Haltestelle  
Brennerbascht  
Bischofswiesen

80



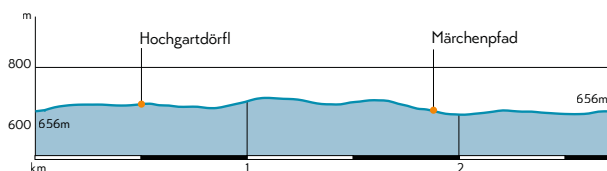
## NATUR-ERLEBNISWEG

### Sechs Lebensräume am Wegesrand

Der Weg führt durch ein herrliches Landschaftsschutzgebiet in Bischofswiesen. Neben der Einführungstafel erklären acht weitere Informationstafeln die sechs Lebensräume, die Sie während der Wanderung durchqueren: Sumpfwald und Tratte, Feldrain und Magerwiese, Feuchtwiese und Bergmischwald,

sowie Röhrich. Nicht nur wichtige Aspekte über die Berchtesgadener Natur- und Kulturlandschaft, sondern auch Spannendes und Überraschendes erwartet Sie dabei: Wussten Sie beispielsweise, dass es hier Pflanzen gibt, die im Sommer bis zu acht Metern lang wachsen können? Oder, dass Bienen sich manch-

mal ein Alkoholräschen gönnen? Unterwegs durchqueren Sie das Hochgardörfel mit seinen denkmalgeschützten Bauernhäusern aus der Mitte des 17. Jahrhunderts - im Hintergrund grüßt Sie König Watzmann in voller Größe.



#### TOURENDATEN

Naturbad Aschauerweiher Bischofswiesen

2,7 km 1 Std.

52 Hm 52 Hm

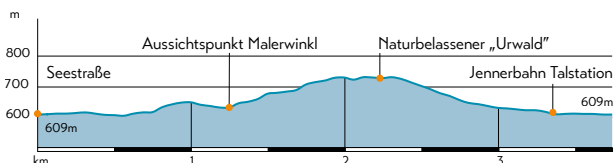
## MALERWINKL-RUNDWEG

### Natur-Genuss am Königssee

Der Rundweg startet am Parkplatz Königssee und führt die Seestraße hinunter zum See, vorbei an den historischen Holzboothäusern der Schifffahrt Königssee. Dann erreichen Sie den Aussichtspunkt Malerwinkel, mit seinem einzigartigen Blick über den fjordartigen See hinüber

zur Wallfahrtskirche St. Bartholomä und hinauf zur markanten Schönfeldspitze. Weiter geht es durch naturbelassenen Wald, der größtenteils bereits zum Nationalpark Berchtesgaden gehört und an der Jennerbahn-Talstation vorbei zurück zum Ausgangspunkt.

**TIPP:** Aussichtspunkt Rabenwand mit einem fantastischen Tiefblick.



#### TOURENDATEN

Parkplatz Königssee  
Schönau a. Königssee

3,8 km 1 ½ Std.

128 Hm 128 Hm

RVO 840, 841, 843 A/B  
Haltestelle Königssee

geeignet



# KÖNIGSSEER FUSSWEG

## Familienfreundlicher Wanderweg am Wasser

7

Sie überqueren vom Hauptbahnhof Berchtesgaden den Kreisverkehr in Richtung Einkaufsmärkte und biegen rechts auf den Königsseer Fußweg ab. Immer am Fluß entlang beginnt hier ein interessanter Themenwanderweg, bei dem neben der Naturschönheit der Königsseer Ache auch historische Holztriftenanlagen bestaunt

werden können. Auf 23 Informationstafeln erfahren Sie unter anderem viel zur Geschichte der Holzdrift, zu heimischen Fischen und Vögeln und zur Geschichte der Königsseebahn, der ehemaligen Zugverbindung zwischen Berchtesgaden und Königssee. Spezielle Kinderfragen wecken die Neugier der kleinen Wanderer, die entlang des We-

ges auch immer mal wieder die Füße ins Wasser tauchen können. Zurück geht es ganz bequem mit dem Linienbus.

### TOUREN DATEN

📍 Salinen-Parkplatz  
Bahnhof Berchtesgaden

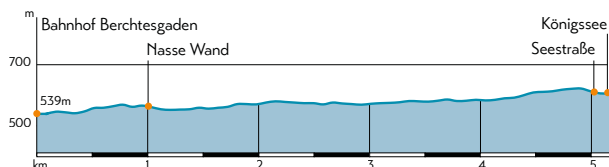
🕒 5,2 km 🕒 1 ½ Std.

⬆️ 70 Hm ⬆️ 3 Hm

🚊 RVO 836 - 843 A/B,  
846, 848 u. Bayerische  
Regiobahn, Haltestelle  
Bahnhof Berchtesgaden

🛒 geeignet

10



*Der Königsseer Fussweg - zu jeder Jahreszeit ein Erlebnis für jedermann.*



## RUNDWANDERWEG ST. BARTHOLOMÄ


### Barrierefrei direkt am Königssee

Die Halbinsel St. Bartholomä am hinteren Teil des Königssees erreichen Sie nach einer genussvollen Fahrt mit einem der Elektroboote der Königssee-Schiffahrt. Beim Besuch ist eine stille Andacht in der berühmten Wallfahrtskirche, eine Einkehr in der Hütte des einzigen Fischers am Königssee und ein Abstecher in den Biergarten



Pflicht. Die kleine Wanderung ist die Kür. In der Nationalpark-Infostelle auf der Halbinsel erfahren Sie in zwei Gebäuden, verbunden durch ein Außen- Gelände mit Spielstationen, Wissenswertes über die Dynamik im Gebirge und den Lebensraum „Wasser“. In der „Holzstube“ ist ein Kino untergebracht, das den Film „Wunderwelt

Wasser“ zeigt. Lohnenswert ist es sicherlich, die Runde um eine ungefähr dreistündige Tour zum Naturphänomen Eiskapelle zu erweitern.

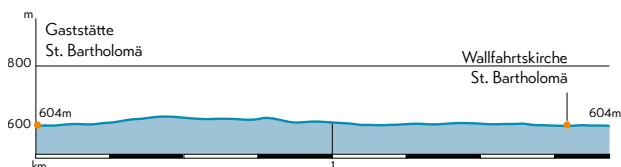
#### TOURENDATEN

 Parkplatz Königssee  
Schönau a. Königssee

 1,9 km  1 Std.

 12 Hm  12 Hm

 RVO 841, 842  
Haltestelle Königssee



*Die ganze Bühne für die Natur:  
Mit dem Elektroboot direkt in den Nationalpark Berchtesgaden*



## DURCH DIE SAALACHAUEN

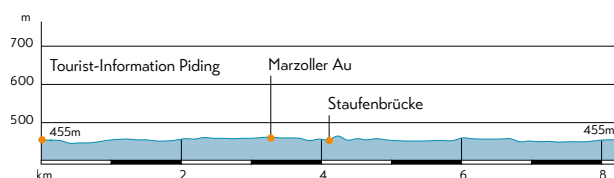
### Der Natur auf der Spur

9

Folgen Sie der Beschilderung des Rupertiwinkel-Radweges und achten Sie auf die Schilder, die Ihnen den Weg weisen Richtung Auwald, dessen herrliche Frische in kurzer Zeit erreicht ist. An den Ufern der Saalach lockt ein einzigartiges Biotop mit üppigem Grün, Vogelbeobachtungen, reichlich Rastbänken

und interessanten Infotafeln. Die Marzoller Au ist ein von der Europäischen Kommission ausgezeichnetes Fauna-Flora-Habitat-Gebiet. Sie passieren einen malerischen Weiher. Über die Staufenerbrücke verläuft der Weg auf der anderen Uferseite wieder zurück. Der Weg führt nun am Werksgelände der

Molkerei Berchtesgadener Land entlang und durch das Gebiet des Aubachs zum Ausgangspunkt.



#### TOUREN DATEN

- Tourist-Information Piding
- 8,2 km 2 ½ Std.
- 29 Hm 29 Hm
- RVO 829 Haltestelle Petersplatz Stadtbus Bad Reichenhall, Linie 2
- geeignet

## FRILLENSEERUNDE

### Zwieselsblick und kristallklarer Bergsee

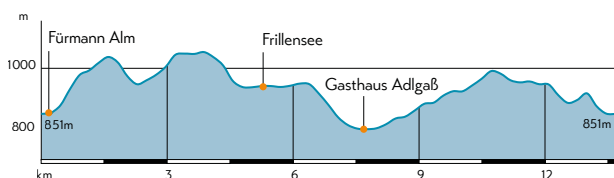
10

Die Tour beginnt und endet an der Fürmann Alm, die an Sonntagen zur Einkehr einlädt. Gleich nach dem Gasthaus erreichen Sie einen schönen Aussichtspunkt und wandern dann über den Wiesenweg und später durch lichten Mischwald Richtung Frillensee

und Steiner Alm. Folgen Sie der Beschilderung zum Frillensee, der als Deutschlands kältester See gilt.

Deshalb sollten Sie besser nur rundherum wandern und nicht gleich hineinhüpfen, wobei einem kühlenden Fußbad an

heißem Sommertagen sicher nichts im Wege stehen sollte. Der Rückweg führt vorbei am Gasthaus Adlgaß. Beide Gasthäuser sind bekannt für ihre gute, regionale Küche.



#### TOUREN DATEN

- Fürmann Alm Anger
- 15,3 km 4 ½ Std.
- 695 Hm 525 Hm

*Die Kirchleitnkapelle ist einer der Wegpunkte des historischen Spaziergangs.*



## THEMENWEGE

---

Allein die atemberaubende Natur in Berchtesgaden ist beim Wandern Erlebnis genug. Doch wenn dann am Wegrand zusätzlich ein spannendes Thema zu erleben ist, ist das das Tüpfelchen auf dem i des Wandergenusses. Ob es um die Geschichte, Sagen und Mythen oder das bayerische Bier geht – die Berchtesgadener Themenwege haben viel zu bieten.



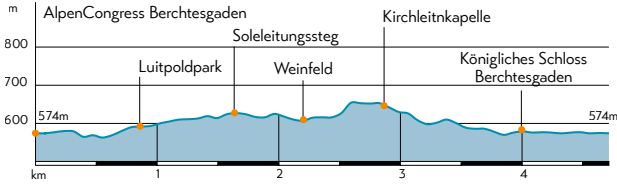
# HISTORISCHER RUNDGANG IN BERCHTESGADEN

Einblick in Geschichte und Kultur

Am besten mit der kostenlosen Broschüre, die in allen Tourist-Informationen ausliegt, entdecken Sie auf diesem ausgeschilderten Rundweg viele interessante Ecken im Markt Berchtesgaden. Kirchen, Salzge-

schichte, Bürgerhäuser und dazu immer wieder traumhafte Blicke über die Dächer und auf imposante Berge garantieren einen abwechslungsreichen Spaziergang. Interesse geweckt? Die Gästeführer Berchtesgaden bie-

ten spannende Führungen durch Berchtesgaden an.



## TOUREN DATEN

📍 AlpenCongress Berchtesgaden

🕒 4,7 km 🕒 1 ½ Std.

↗️ 98 Hm ↘️ 98 Hm

🚊 RVO 839, 841, 843 A/B Haltestelle Berchtesgaden Zentrum

11

*Berchtesgaden blüht auf. Die Kirschblüte im Kurgarten Berchtesgaden ist jedes Jahr ein Naturschauspiel.*



#berchtesgadenbluehtauf  
#kirschblueteinbgd

# SAGENHAFTE WANDERUNG IN OBERAU

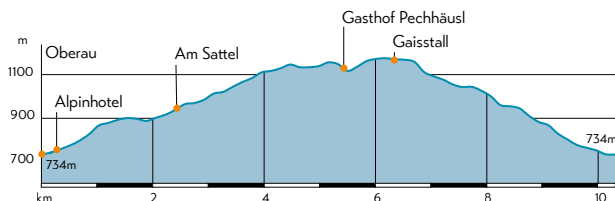
Unterwegs zu Mythen und Sagen

12

Berchtesgaden ist reich an geheimnisvollen Geschichten. Die Abgeschiedenheit der Höfe, das raue, entbehrungsreiche Leben der Bergbauern und die imposante Bergwelt haben ihren Teil dazu beigetragen.

Diese Wanderung führt zu drei versteckten Orten. Ihre Geschichten vermitteln einen Eindruck vom früheren Leben weit oben am Berg. Sie sind in der kostenlosen Begleitbroschüre zu finden, die in den Tourist-Infoma-

tionen aufliegt. Und nebenbei eröffnet sich ein wahrlich sagenhafter Bergblick.



## TOUREN DATEN

📍 Tourist-Info Oberau

🕒 10,3 km ⌚ 4 Std.

↗ 500 Hm ↘ 506 Hm

🚏 RVO 848  
Haltestelle Oberau Post

33

## Ein „sagenhafter“ Vorgeschmack - Die fleißigen Untersbergmandl

Auf dem Hohen Gaisstall stand einstmal das größte Bauernlehen der damaligen Gemeinde. Um 1700 herum soll dort der Hochgaisstall-Bauer gelebt haben. Ihm wurde nachgesagt, allerhand schwarze und weiße Zauberkunst betrieben zu haben. So erzählte man sich in der Oberau, einmal kamen die Bauernknechte des Abends zum Hof, denn am nächsten Tag sollten sie mit den Pferdegespannen das Feld umpflügen. Zu ihrem Erstaunen lag der Mist noch nicht verteilt herum. So würden sie mit dem Ackern nicht beginnen können. Doch der Gaisstall-Bauer beruhigte sie und meinte, er würde das schon machen. Das konnten die Knechte nicht recht glauben. Darum gab einer von ihnen des Nachts Obacht und schaute aus dem Fenster zum Feld herüber. Wie erschrak er da. Lauter kleine „Manderl“, wohl die Untersbergmanderl, wie man ihm später versicherte, verteilten den Mist auf dem Felde und so konnten sie am nächsten Tag tatsächlich die Pferde anschirren und mit ihrer Arbeit beginnen. Der Hof steht schon lange nicht mehr, aber die Untersbergmanderl, die wohnen bis heute in den tiefen Höhlen ihres Berges.

Holen Sie sich die kostenlose Broschüre „Wanderungen in Oberau“ in den örtlichen Tourist-Informationen!



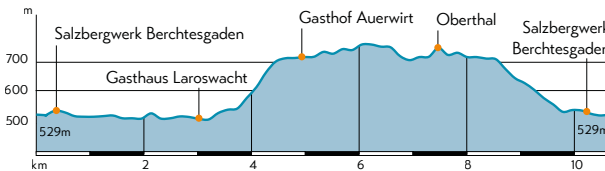
## BERCHTESGADENER STOLLENWEG

### Auf den Spuren der Bergleute

Die ersten knapp drei Kilometer wandern Sie entspannt entlang der Berchtesgadener Ache bis zur Unterrau. Ab hier geht es im Zellergraben spürbar bergauf. Kurz vor der Kirche Oberau haben Sie den höchsten Punkt der Wanderung erreicht, folgen kurz der Straße Richtung Obersalzberg und biegen

dann in den Stollenweg ein. Dieser idyllische Weg führt an Bergbauernhöfen und Hochwiesen vorbei, sowie durch lichte Wälder. Der Höhepunkt sind die zwei historischen Stollen, die vor langer Zeit angelegt wurden. Die Tunnel sind lang und dunkel. Zücken Sie Ihre Taschenlampe und ziehen Sie den Kopf

ein! Fühlen Sie sich wie ein echter Bergmann im Berchtesgadener Salzabbau vor hunderten von Jahren - ein ganz besonderes Erlebnis!



#### TOURENDATEN

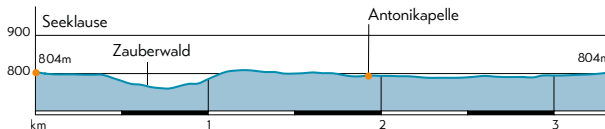
- Parkplatz Salzbergwerk Berchtesgaden
- 10,7 km ⌚ 3 Std.
- ↗ 290 Hm ↘ 286 Hm
- RVO 836, 837, 840, 848 Haltestelle Salzbergwerk

## NATURLEHRPFAD ZAUBERWALD

### Felsen, Wald und wildes Wasser

Vor Jahrtausenden von einem dramatischen Felssturz quasi hingeworfen, hat die Natur aus den riesigen Felsbrocken eine wildromantische Ideallandschaft geformt. Zahlreiche Tafeln informieren über ihre Entstehung, die Pflanzenwelt und die Künstler, die dieser

einmalige Flecken einst inspirierte. Im Kopf entstehen fast automatisch Geschichten von Zwergen, Elfen und anderen Fabelwesen. Auf der zweiten Hälfte der Rundwanderung wartet der malerische Hintersee mit Ruhebänken, Einkehrmöglichkeiten und Ruderbooten.



#### TOURENDATEN

- Parkplatz Seeklause Ramsau
- 3,3 km ⌚ 1 ¼ Std.
- ↗ 53 Hm ↘ 55 Hm
- RVO 845, 846 Haltestelle Hintersee Zauberwald
- nur um den See

62 62a





Die Tour 13 *Berchtesgadener Stollenweg* sollten Sie unbedingt mit einer spannenden Besichtigung des Salzbergwerk Berchtesgadens abrunden: Erlebnis, Mystik und Faszination tief in den Berchtesgadener Bergen [salzbergwerk.de](http://salzbergwerk.de)



## RAMSAUER MALERWEG

Auf den Spuren romantischer Landschaftsmalerei

15

Zu Beginn des 19. Jahrhunderts entstand am Hintersee eine lebendige Künstlerkolonie. Namhafte Künstler entdeckten die Naturschönheiten des heutigen Bergsteigerdorfs. Der Weg führt zu den Entstehungsorten beeindruckender Werke, ermöglicht den Vergleich mit der heutigen Realität und zeigt die indi-

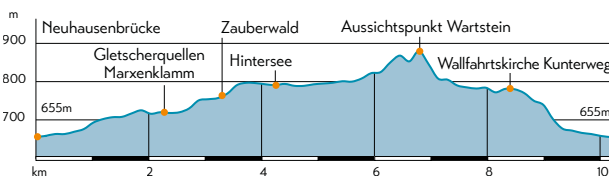
viduelle künstlerische Sicht. Insgesamt vier Stunden wandern Sie derart begleitet über die Gletscherquellen, die Marxenklamm und durch den Zauberwald zum Hintersee. Der Rückweg führt über den Wartstein und die Wallfahrtskirche Maria Himmelfahrt am Kunterweg bis zur bekannten Pfarrkirche St. Sebastian

im Ortszentrum. Eine in der Tourist-Information Ramsau erhältliche Broschüre gibt Auskunft über die Standorte der einzelnen Staffeleien.

### TOUREN DATEN

- Parkplatz Neuhausenbrücke Ramsau
- 10,2 km 4 Std.
- 250 Hm 228 Hm
- RVO 845, 846 Haltestelle Neuhausenbrücke

2 62 64



## SOLELEITUNGSWEG ENGEDEY - HINTERSEE

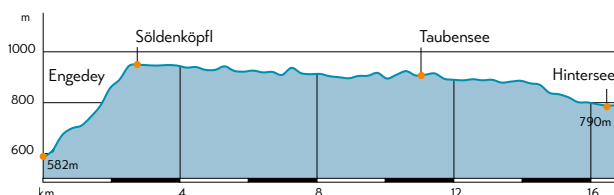
Lustwandeln auf der Sonnenterrasse

Nach Überquerung der Ramsauer Straße führt der zum Teil steile Wanderweg hinauf zum Söldenköpfl. Hier beginnt der nahezu ebene Weg in die Ramsau, entlang der früheren Soleleitung, die das im Wasser gelöste Salz aus dem Berchtesgadener Bergwerk beförderte. Wo Sie tapfer an Höhe gewinnen müssen, beförderte einst

die Reichenbach-Pumpe das wertvolle Nass nach oben, um es dann gemächlich hinunter zur Reichenhaller Saline fließen zu lassen. In idealer Südlage öffnen sich paradiesische Aussichten ins Wimbachtal und die Ramsau. Einladende Gasthäuser säumen den Weg zum Taubensee. Ab hier führt der König-Max-Weg hinunter zum

Hintersee. Zurück nach Engedeey geht es mit dem Linienbus (846).

**TIPP:** Vom Gasthaus Zipfhäusl können Sie bequem auf den Soleleitungsweg einsteigen.



### TOURENDATEN

📍 Parkplatz Engedeey  
Bischofswiesen

🕒 16,9 km ⌚ 5 Std.

↗️ 409 Hm ↘️ 194 Hm

🚏 RVO 846 Haltestelle  
Ilsank

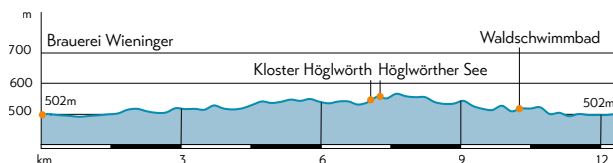
1 72

## TEISENDORFER BIERWANDERWEG

Macht Lust auf ein kühles Helles

Die Privatbrauerei Wieninger mit Sitz in Teisendorf ist ein Familienbetrieb, dessen Geschicke bereits die siebte Generation lenkt. Der entspannte Wanderweg führt über saftige Bauernwiesen und durch grüne Wälder. Immer die Hopfenranke im Blick behalten:

Sie führt zu den insgesamt zehn Informationstafeln zur Geschichte des Biers. Und wer seinem Gaumen eine Freude machen möchte, kehrt entweder beim Klosterwirt Höglwörth oder im Braugasthof Alte Post in Teisendorf auf eine Brotzeit mit flüssiger Begleitung ein.



### TOURENDATEN

📍 Brauerei Wieninger  
Teisendorf

🕒 12,4 km ⌚ 4 ½ Std.

↗️ 76 Hm ↘️ 78 Hm

🚏 RVO 841 nach  
Bad Reichenhall,  
dann RVO 829  
Haltestelle  
Teisendorf Zentrum

🛒 geeignet

Mit  
Gästekarte  
kostenfrei

## **BEGRÜßUNGSABEND** im AlpenCongress Berchtesgaden

In entspannter Atmosphäre erhalten Sie Tipps und Hinweise zur optimalen Urlaubsgestaltung: Wandern im Nationalpark, Radeln in Berchtesgaden, Entspannung in den Bergen und

Abschalten vom Alltag, alle sehenswerten Ausflugsziele und alles zum Thema Schlechtwetterprogramm. Hier erfahren Sie auch, was aktuell so los ist in Berchtesgaden und welche Veran-

staltungen Sie in Ihrem Urlaub nicht verpassen dürfen.

**Im Sommerhalbjahr  
montags im AlpenCongress  
Berchtesgaden | 17.00 Uhr**



AlpenCongress Berchtesgaden  
Maximilianstraße 9  
83471 Berchtesgaden

T +49 8652 65650-0  
info@berchtesgaden.de  
veranstaltungen.berchtesgaden.de



Die Macht des Wassers: In der Almbachklamm besonders beeindruckend.



# KLAMMWANDERUNGEN

---

Die Naturgewalt Gebirgswasser ist nirgends so eindrucksvoller erlebbar, wie auf einer Klammwanderung. Es gischtet und schäumt. Die Felsen und Becken sind Zeugen, wie die Kraft des Wasser das Gebirge über die Jahrhunderte geformt hat. Berchtesgaden hat drei dieser Wanderungen zu bieten.

## GUT ZU WISSEN

In den Klammern ist die Feuchtigkeit naturgemäß hoch und Wege, Treppen und Stege sind immer etwas nass. Achten Sie deshalb bitte auf gutes Schuhwerk und konzentrieren Sie sich trotz des Naturspektakels um Sie herum auf Ihre Trittsicherheit!

## GERER HÖHENWEG UND GERER KLAMM

### Aussichten wie im Bilderbuch

Der Rundweg führt durch die idyllische „Gnotschaft“ – eine ausschließlich in Berchtesgaden gebräuchliche Bezeichnung für Ortsteil – Maria Gern und durch die Gerer Klamm. Die Runde führt bergauf und bergab, über verkehrsarme Straßen und alte

Wanderwege. Höhepunkt ist die Gerer Klamm. Steig bergan geht es über die Vordergern nach Hintergern und hinauf zum Untersberglehen. Ausichtsreich führt der Weg vorbei an Bauernhäusern und durch Wälder. Sie steigen über Etzerschlössl,

Etzerfelsen und durch die Gerer Klamm wieder auf nach Maria Gern.

#### TOURENDATEN

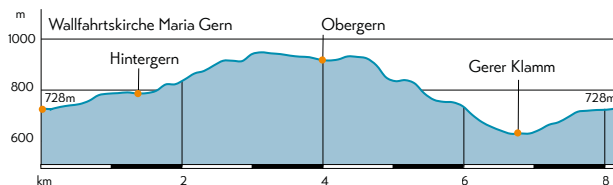
📍 Wallfahrtskirche Maria Gern

🕒 8,2 km ⏱ 3 Std.

↗ 330 Hm ↘ 330 Hm

🚗 RVO 837 Haltestelle Maria Gern

19 18 16



## ALMBACHKLAMM UND ETTENBERG

### Reißender Wildbach und barocke Fresken

Schon der Ausgangspunkt, Deutschlands älteste noch betriebene Kugelmühle, ist hochinteressant. Hier werden seit 1683 mit Wasserkraft Kugeln aus Untersberger Marmor geschliffen. Der Steig durch die Klamm bietet aufregende Tiefblicke auf den reißenden

Wildbach mit seinen beeindruckenden Wasserfällen und tiefen Gumpen. Weiter oben weitet sich die Schlucht zu einem lieblichen Tal. Am Ziel empfangen Sie die malerische Wallfahrtskirche Ettenberg mit ihren barocken Fresken und eine Brotzeit beim Mesnerwirt.

Für den steilen Hammerstielwandweg, der Sie zügig zurück zum Ausgangspunkt führt, sollten Sie unbedingt schwindelfrei sein.

#### TOURENDATEN

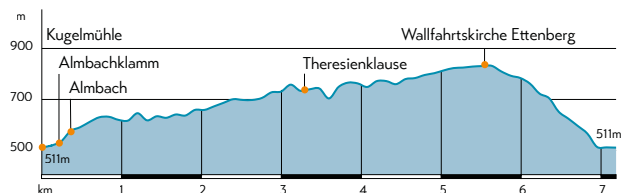
📍 Parkplatz Kugelmühle Marktschellenberg

🕒 7,3 km ⏱ 3 ½ Std.

↗ 350 Hm ↘ 350 Hm

🚗 RVO 836, 840 Haltestelle Kugelmühle

21



# DURCH DIE WIMBACHKLAMM ZUR WIMBACHGRIESHÜTTE

Über den gewaltigen Schuttstrom

Das Wimbachtal bietet ein unvergleichliches Naturerlebnis. Während sich das Paralleltal mit Wasser füllte und heute den Königssee bildet, entstand hier ein imposanter Schuttstrom aus verwittertem Dolomitgestein, das sogenannte

Gries. Der Weg führt von der Wimbachbrücke zuerst durch die beeindruckende Wimbachklamm, dann durch das mächtige Tal hinauf zum Wimbachschloss, dem ehemaligen Jagdschloss der Bayerischen Könige (ca. 1 ¼ Std),

und zur Wimbachgrieshütte (weitere 1 ¾ Std).

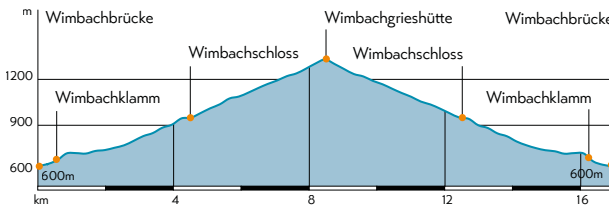
## TOURENDATEN

📍 Parkplatz Wimbachbrücke Ramsau

🕒 17 km ⌚ 5 ½ Std.

⬆️ 699 Hm ⬆️ 699 Hm

🚰 RVO 846, Haltestelle Wimbachbrücke



Gut gesicherte Holzstege führen durch die Wimbachklamm



## ALM- UND HÜTTENTOUREN

---

Was wäre ein Urlaub in Bayern ohne ein Kasbrot von der Sennerin auf der Alm oder ein kaltes Getränk vom Hüttenwirt? Während die Almen Ausdruck einer traditionell gestalteten Landwirtschaft in den Berchtesgadener Tälern sind, zeugen die Hütten vom alpinistischen Drang, in den Höhenlagen bewohnbare Stützpunkte zu erbauen. Ob Alm oder Hütte – beides sind heiß ersehnte Ziele auf Ihrer Tour in den Berchtesgadener Bergen.





*Der Lusabethkaser am Untersberg ist besonders liebevoll bewirtschaftet.*



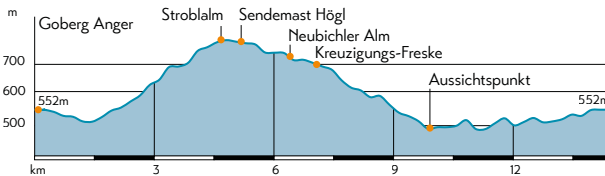
## STROBLALM - NEUBICHLERALM

Den Högl als Panoramawarte entdecken

Auf Wiesenwegen, über Höfe und durch Laubwälder führt Sie diese Tour durch die herrliche Landschaft des Rupertiwinkels - die Berggipfel immer im Blick. Sie passieren den ehemaligen Högl Steinbruch. Die Stroblalm verwöhnt mit herrlichen Almwiesen, einem fantastischen Blick auf die Bergketten im Süden

und einer gemütlichen Einkehr. In dem 1843 erbauten Gebäude mit Tür- und Fenstereinfassungen aus dem eigenen Sandsteinbruch wird seit 1888 eine Gastwirtschaft betrieben. Die Hauskapelle wurde zum Dank für den damals unfallfreien Neubau des Hofes errichtet. Der anschließende Panoramaweg

wird seinem Namen absolut gerecht. Die Wanderung ist übrigens noch ein kleiner Geheimtipp. Außer auf vereinzelt Bauernhöfen trifft man kaum andere Menschen.



### TOURENDATEN

-  Scheiterparkplatz Anger
-  13,9 km  4 ½ Std.
-  312 Hm  312 Hm
-  RVO 829 Haltestelle Anger Mühle

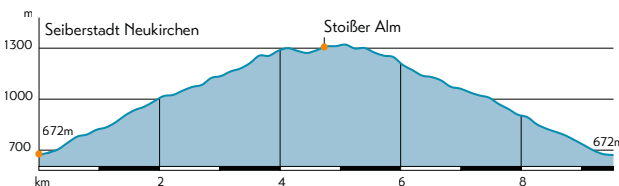
## AUF DIE STOIßER ALM - KÜHBERGER WEG

Ausblicke bis zum Chiemsee



Einer der beliebtesten Anstiege zur Stoißer Alm. Durch den lichten Bergwald geht es zunächst spürbar bergauf. Am Gipfel des kleinen Teisenbergs werden Sie dann für den Aufstieg belohnt: Mit einer fantastischen Aussicht

auf die Berchtesgadener und Chiemgauer Alpen, sowie auf die Leoganger und Loferer Steinberge. Jetzt ist es nur noch ein Katzensprung zur Stoißer Alm, die bei Wanderern und Mountainbikern gleichermaßen beliebt ist. Der

Kaiserschmarrn, der hier zubereitet wird, soll einer der besten der Region sein. Probieren Sie selbst! Zurück geht es auf gleichem Weg.



### TOURENDATEN

-  Wanderparkplatz Seiberstadt Neukirchen
-  9,6 km  4 Std.
-  690 Hm  690 Hm

# KÖNIGSWEG AM JENNER


## Beliebte Wanderung im Herzen des Nationalparks

Diese abwechslungsreiche Wanderung führt mit nur wenig Steigung von Hinterbrand aus vorbei an steilen Hängen, Berghütten und Almkasern hinüber zur Königsbachalm - das grandiose Panorama der umliegenden Berge immer im Blick. Wer Glück hat und sich ruhig verhält, kann die „Mankei“, die lebhaften

Murmeltiere, die im Nationalpark zu Hause sind, auf den Wiesen kurz vor der Alm nicht nur pfeifen hören, sondern auch beobachten. Entschädigt wird der Wanderer nach einem knackigen, aber kurzen Aufstieg, durch ein Schnapsperl auf der Brennöhütte der Grassl Enzianbrennerei. Schließlich erreichen Sie die Pries-


bergalm mit ihrem wunderbaren Ausblick. Hungerige Wanderer sollten sich eine Brotzeit auf den traditionell bewirtschafteten Almen entlang des Weges nicht entgehen lassen.

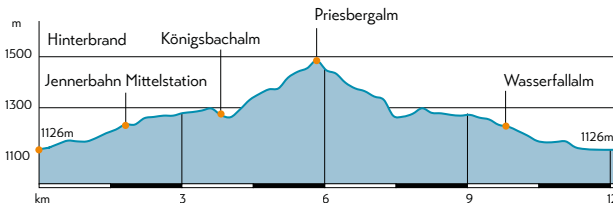
### TOURENDATEN

 Parkplatz Hinterbrand  
Schönau a. Königssee

 12,1 km  4 Std.

 471 Hm  436 Hm

 RVO 838 Haltestelle  
Hinterbrand



Blick über die Königsbergalm zu Watzmann und Steinernem Meer



# GOTZENALM UND FEUERPALFEN


Tour für konditionsstarke Wanderer

Sie starten am Parkplatz Hinterbrand und queren die Forststraße zur Königsbachalm. Dabei kommen Sie am idyllisch gelegenen Speicherteich der Jennerbahn vorbei - ein perfektes Szenario für Ihre Urlaubsbilder. Vorbei an der Enzian-Brennhütte und der Priesbergalm führt der Weg

weiter über den unteren Hirschenlauf, einer sehr schwierigen Passage dieses Tour, bis zur Gotzenalm. Der Aufstieg zum Feuerpalfen ist ein Muss, eröffnet er doch einen unbeschreiblichen Blick hinüber in die Watzmann Ostwand und hinunter nach St. Bartholomä.

**TIPP:** Wem diese Tour als Tagesstour zu lang ist, kann eine Übernachtung auf der Gotzenalm einplanen.

## TOURENDATEN

 Parkplatz Königssee  
Schönau a. Königssee

 21,5 km  8 ½ Std.

 1153 Hm  1149 Hm

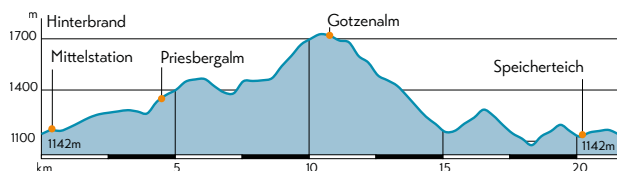
 RVO 840, 841, 843 A/B  
Haltestelle Jennerbahn



492

493

494



Hoch über dem Königssee mit direktem Blick auf die Watzmann-Ostwand liegt die Gotzenalm.

## DIE BIOSPHÄRENREGION BERCHTESGADENER LAND

Biosphärenregion  
Berchtesgadener Land



1990 erkannte die UNESCO das Berchtesgadener Land wegen seiner repräsentativen Abbildung alpiner Natur- und Kulturlandschaft als Biosphärenregion an. Ziel ist, mit den Menschen vor Ort die Region nachhaltig zu entwickeln und damit als lebenswerten Lebens-, Wirtschafts- und Erholungsraum zu erhalten.



# GRÜNSTEIN UND KÜHROINT

## Zwei auf einen Streich

Auch diese Tour erfordert kräftige Waden: Der Anstieg zum Grünstein geht stetig steil bergauf. Oben belohnt uns dafür ein erhabener Blick hinüber zum mächtigen Watzmann und hinunter auf den Königssee. An der Grünsteinhütte bietet sich die erste Gelegen-

heit zur Einkehr, bevor eine wunderbare Strecke hinüber auf die Almflächen der Kühroint führt. Von dort lohnt sich ein Abstecher zur Archenkanzel mit ihrem einzigartigen Blick auf St. Bartholomä. Nach einer Rast auf der Kühroint Alm- oder Berghütte geht es über

die Forststraße und die Schapbachalm zurück zum Ausgangspunkt.

### TOUREN DATEN

📍 Wanderparkplatz Hammerstiel

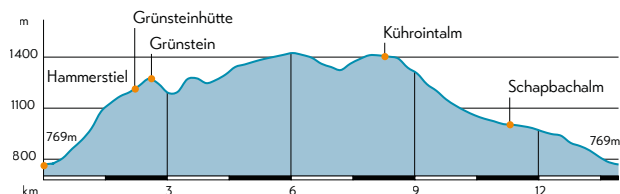
🕒 14,1 km ⌚ 6 Std.

↗️ 926 Hm ↘️ 926 Hm

🚆 RVO 843 A/B Haltestelle Kramerlehen

📊 

442	444
445	445a



## ALMERLEBNISWEG RAMSAU


### Die Alm als wichtige Kulturlandschaft für die Bergbauern

Die Bergbauern haben von der Natur gelernt und ihre Almwirtschaft optimal den Bedingungen im Gebirge angepasst. So nutzen sie beispielsweise unterschiedlich hoch gelegene Almen als Weidefläche, da die Vegetationsperiode mit der

Höhe abnimmt. Sie wollen mehr darüber wissen? Der Almerlebnisweg Ramsau über die Mordau-, Lattenberg- und Moosenalm gibt Einblicke in die Arbeit der Almbauern. Informationstafeln am Weg erklären den Weg der Milch, die Sie ganz

frisch bei einer der Almhütten genießen können.

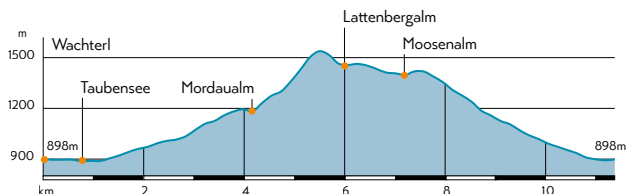
#### TOURENDATEN

 Parkplatz Schwarzbachwacht Ramsau

 11,4 km  4 ½ Std.

 650 Hm  650 Hm

 RVO 845  
Haltestelle Alpenstraße  
Abzw. Hintersee



Der Weg zur Mordaualm führt direkt über die Almwiesen.



# HINAUF ZUR HALSALM

## Zwischen Hintersee und Reiter Alm


27

Seit vielen Jahren werden die Adler im Nationalpark Berchtesgaden intensiv erforscht. Drei Wanderrouten zu Beobachtungsplätzen wurden beschildert, eine führt auf die Halsalm unterhalb der Reiter Alm. Nach wenigen Metern auf der asphaltierten Hirschbichlstraße zweigt der Weg nach rechts ab. Etwa auf halber Strecke, nahe der sogenannten Halsgrube, befindet sich übrigens auch die

Auswilderungsnische der Vögel aus dem Bartgeierprojekt. Es geht knackig bergauf, bis sich der Wald lichtet und die Halsalm in einem sanften Sattel auftaucht. Bei der verdienten Pause genießen Sie den Blick auf den glasklaren Hintersee. Der Abstieg führt über einen schmalen Steig zur Triebenbachstraße. Von dort wandern Sie an der Straße entlang zum Hintersee hinab. Am

Ufer des Sees entlang geht es zurück zum Ausgangsort. Zum Abschluss lohnt ein Besuch der Nationalpark-Infostelle Klausbachhaus mit wechselnden Ausstellungen und einem Naturerlebnisgelände.

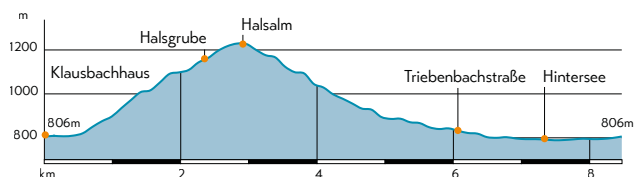
### TOUREN DATEN

 Parkplatz Hirschbichlstraße Ramsau

 8,5 km  3 ¼ Std.

 436 Hm  436 Hm

 RVO 845, 846  
Haltestelle Hintersee



*Herrliches Bergquellwasser: Der Hintersee ist besonders erfrischend.*



## ÜBER DEN HIRSCHBICHPASS


### Von Bergsteigerdorf zu Bergsteigerdorf

Startpunkt der Wanderung auf dem historischen Salzhandelsweg ist die Nationalpark-Infostelle am Eingang des Klausbachtals. Von hier geht es durch das „Tal der Adler“ über die Bindalm und den Hirschbichlpass hinab zum Bergsteigerdorf Weißbach in Österreich. Hier wurde

über Jahrhunderte Salz aus Berchtesgaden in den Pinzgau transportiert. Heute sind die Wanderer ganz unter sich - mit Ausnahme der Kühe im Almgebiet. Beliebte Abstecher führen zur Litzl- und zur Kallbrunnalm. Teile der Almwiesen liegen bereits in Österreich.


Zurück geht es mit dem ALMERlebnisBUS.


#### TOURENDATEN

 Parkplatz Hirschbichlstraße Ramsau

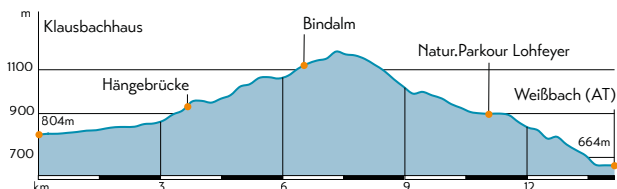
 14,2 km  4 Std.

 392 Hm  511 Hm

 RVO 845, 846 Haltestelle Hintersee

 nur bis Hirschbichl

  2  401  481



Im Bergsteigerdorf Ramsau liegen die Wanderwege rund um die Bindalm.





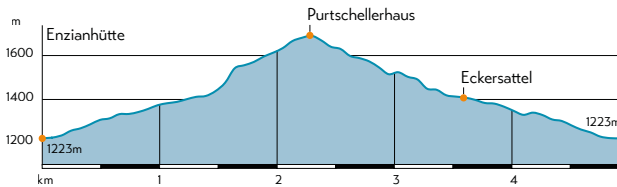
## ZUM PURTSCHELLERHAUS

### Grenzüberschreitende Berghütte

Aufstieg zum Eckersattel über den Forstweg. Und dann müssen Sie entscheiden: Erst über den Salzburger Weg in weiten Kehren aufsteigen und über den Deutschen Weg, einen schattigen Waldsteig, und 540 Holztreppenstufen wieder bergab? Oder andersherum? In jedem Fall

warten am Purtschellerhaus eine Kaspressknödelsuppe und ein sensationeller Blick über das Salzburger Land. Ein ganz besonderes Highlight: Die bayerisch-österreichische Grenze verläuft mitten durch das Haus! Bei einer Anfahrt mit dem Bus ändert sich die Route: Sie wandern vom Hen-

nenköpfl an der Rossfeldpanoramastraße entlang in Richtung Ahornkaser und steigen dann steil zum Eckersattel ab.



#### TOUREN DATEN

📍 Enzianbrennhütte  
Rossfeldstraße

🕒 5 km ⌚ 2 Std.

↗️ 489 Hm ↘️ 489 Hm

🚏 RVO 848  
Haltestelle Rossfeld  
Hennenköpfl

451



### SIGI HINTERBRANDNER

Hüttenwirt des Purtschellerhauses und  
Vorsitzender des Vereins der Berchtesgader  
und Salzburger Hüttenwirte  
Hüttenwirt am Purtschellerhaus

„Ich freue mich auf eine schöne Bergsaison mit Euch. Bitte denkt dran: Viele unserer Hütten müssen mühsam – teilweise mit dem Hubschrauber – beliefert und gewartet werden. Geht sparsam und rücksichtsvoll mit unseren Ressourcen um und tragt Euren Müll selbst wieder ins Tal. Ein herzliches Vergelt's Gott.“



## **GIPFELTOUREN**

---

Die Welt liegt Ihnen zu Füßen! Sie haben es geschafft! Von hier oben scheint alles da unten so klein: Gebäude und Seen, Wälder und Täler – alles wie aus dem Spielzeugland. Und all der Alltagsstress und die Herausforderungen des Lebens schrumpfen ebenso auf ein Minimum zusammen und verpuffen bei diesem gewaltigen Gipfelerlebnis zu einem Nichts. Auf nach ganz oben mit den Gipfelwanderungen in Berchtesgaden!



*Rendezvous mit dem Gipfelkreuz: Hier auf dem Berchtesgadener Hochthron am Untersberg.*



## KNEIFELSPITZE

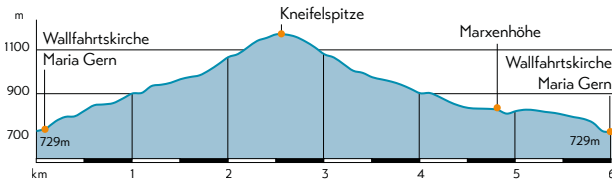
### Knackige Spritztour

Ein Blick in die bekannte Wallfahrtskirche Maria Gern lohnt sich, bevor es an den Anstieg geht.

Die Kneifelspitze ist der Trainingsberg der Berchtesgadener: Es ist nicht weit, geht aber konstant und spürbar bergauf. Vom

Gipfel bietet sich die klassische Ansicht Berchtesgadens mit Watzmann. Auch wenn die Postkartenmotive meist von tiefer gelegenen Standorten fotografiert werden, so ist dieser Gipfelblick doch die Krönung. Dass genau an dieser Stelle die Berggaststätte Pauls-

hütte steht, ist sicher kein Zufall. Zum Abstieg ist die Variante über die Marxenhöhe empfehlenswert.



#### TOURENDATEN

📍 Wallfahrtskirche Maria Gern

🕒 6 km ⌚ 3 Std.

↗️ 425 Hm ↘️ 433 Hm

🚏 RVO 837 Haltestelle Maria Gern



## HINAUF ZUM KEHLSTEIN

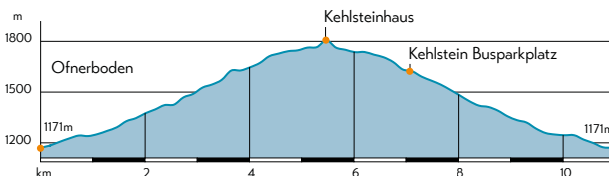
### Ein Berg mit Geschichte

Der Weg führt über eine asphaltierte Nebenstraße auf der schattigen Nordseite des Kehlsteins aufwärts. Oben auf der Aussichtsterrasse des Kehlsteinhauses können Sie sich innerlich auf die Schulter klopfen, haben doch die anderen Gäste diesen speziellen Berg per Bus erklommen.

Sie dagegen haben sich Ihre Brotzeit redlich verdient.

**TIPP:** Raffen Sie sich nach Ihrer wohlverdienten Pause nochmal auf für den Kehlstein-Rundweg! Ein wunderbarer Eindruck über die wilde Felsszenerie rundum. Der Rundweg ist nicht als „leicht“ zu kategorisieren.

Bitte achten Sie auf gutes Schuhwerk und Kondition!



#### TOURENDATEN

📍 Parkplatz Ofnerboden Rossfeldstraße

🕒 11 km ⌚ 4 ½ Std.

↗️ 672 Hm ↘️ 672 Hm

🚏 RVO 838, Haltestelle Dokum. Obersalzburg  
Achtung: zusätzliche Gehzeit bis zum Ausgangspunkt Ofner Boden 1 ½ Std.

40

# **BERGPANORAMA PUR ERLEBEN!**

Geöffnet von Mai bis Oktober



## ÜBER DIE HOCHBAHN ZUM JENNERGIPFEL

### Majestätische Aussichten am Königsbach


Die Tour führt durch einen schattenspendenden Fichtenwald hinauf zur Königsbachalm. Zahlreiche Marterl berichten vom gefährlichen Leben der Holzknechte, die in den Wintermonaten das Holz mit dem Schlitten ins Tal bringen mussten. Nach der Königsbachalm führt der Wanderweg parallel zur Schlucht des Königsbaches zum Schneibsteinhaus. Über das Carl-von-

Stahl-Haus – mit Blick ins österreichische Blunताल – geht es weiter zur Bergstation der Jennerbahn und zur Aussichtsplattform am Jennergipfel. Königlicher Königsseeblick! Zurück ins Tal geht es mit der Jennerbahn.

**TIPP:** Wer es ein wenig einfacher haben möchte, der kürzt die Tour ab, indem er am Wanderparkplatz Hinterbrand startet oder

schwebt in den Panoramakabinen der Jennerbahn ganz bequem bis hinauf zur Bergstation. Hier unbedingt die Ausstellung vom Nationalpark Berchtesgaden besuchen!

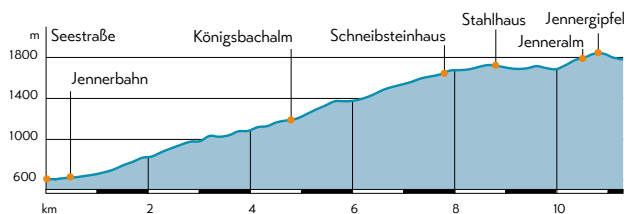
#### TOURENDATEN

 Parkplatz Königssee  
Schönau a. Königssee

 11,4 km  5 ½ Std.

 1356 Hm  182 Hm

 RVO 840, 841, 843 A/B  
Haltestelle Jennerbahn  
RVO 838  
Haltestelle Hinterbrand



Blick vom Jennergipfel auf den Königssee



# ZUM BERCHTESGADENER HOCHTHRON AM UNTERSBERG


Im Reich von Kaiser Karl

Mit seinen Höhlen und der Sage von Kaiser Karl mit den Zwergen zählt der Untersberg zu den mystischsten Bergstöcken weltweit. Zum Bergwandern ist er noch dazu ein wahres Paradies. Sie wandern von Hintergern zuerst durch lichten Wald, bevor Sie am Fuß der Almbachwand, später in

weiten Serpentinaen bis zum Stöhrhaus aufsteigen. Vor der Einkehr warten aber noch ein paar Meter hinauf zum Berchtesgadener Hochthron und einem beeindruckenden Gipfelerlebnis. Für den Rückweg nehmen Sie am besten die Route über den Scheibenkaser. Ab der Theresienklause geht es nach einem

kurzen Gegenanstieg zurück. Alternativ können Sie durch die Almbachklamm zur Kugelmühle absteigen.

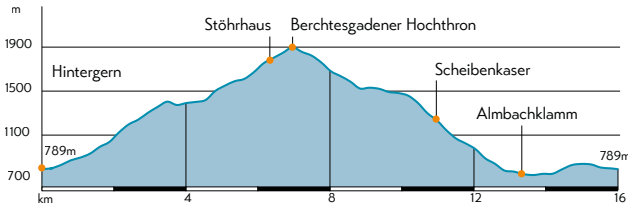
## TOUREN DATEN

 Parkplatz Hintergern  
Maria Gern

 16,7 km  9 ½ Std.

 1389 Hm  1398 Hm

 RVO 837  
Haltestelle Hintergern  
RVO 836, 840  
Haltestelle Kugelmühle



Bald ist das Ziel, der Berchtesgadener Hochthron, erreicht.

**MEINDL**  
Shoes For Actives

**ISLAND MFS ACTIVE**  
ideal für ausgedehnte  
Bergtouren



## AUF DEN TOTEN MANN

### Entspanntes Gebirgspanorama

Der Forstweg zum Toten Mann und zum benachbarten Hochplateau, auf dem der Hirschkaser platziert ist, startet in unmittelbarer Nähe der Bushaltestelle „Toter Mann“. In etwa 1,5 Stunden führt der Weg, der übrigens im Winter für Wanderer geräumt wird, zum Gipfel des Toten Mannes. Der Aufstieg durch den

lichten Wald gibt immer wieder Blicke auf die umliegenden Berge und das beeindruckende Wimbachtal frei. Etwas unterhalb des Toten Mannes steht die idyllische Bezoldhütte. Am Gipfel befinden sich Holzbänke, von denen man die Ruhe und die Aussicht genießen kann. Anschließend lockt die etwa 15 Minuten entfernte Berg-

gaststätte Hirschkaser zur Einkehr. Zurück geht es über den gleichen Weg – oder bequem und knieschonend mit der Hirschcheck Sesselbahn hinab ins Tal.

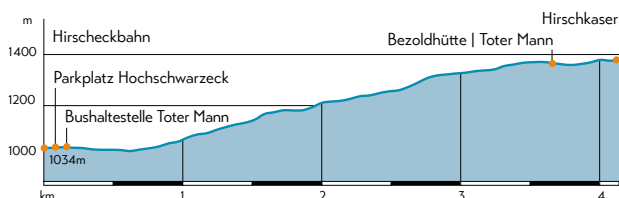
#### TOURENDATEN

 Parkplatz Hochschwarzeck Ramsau

 4,2 km  1 Std.

 354 Hm  14 Hm

 RVO 845, Haltestelle Toter Mann



#### Ein interaktives Hörspiel-Erlebnis im Bergsteigerdorf Ramsau bei Berchtesgaden

Johann Grill und Rose von Rosthorn-Friedmann: Der Ramsauer Bergführer, der 1881 als erster Bergsteiger die Watzmann-Ostwand durchstieg und die Bergsteigerin, die 1896 als erste Frau diese schwierige Klettertour meisterte, erzählen Erstaunliches und Beeindruckendes über die Berchtesgadener Berge. Begleitbroschüre zum Download unter [ramsau.de/kultur/bergsteigerlegenden](https://ramsau.de/kultur/bergsteigerlegenden)



Die App zum Download:  
[locandy.com/q/de-ramsau](https://locandy.com/q/de-ramsau)

Blick vom Toten Mann zum Hochkalter





## 230 Km Premiumweitwandern von Bayern nach Österreich auf den Spuren des Salzes



### SalzAlpenTouren in der Region

#### Nr. 27 Ramsauer Schattseitweg

15.73 km · 5 Stunden · 734 Hm

#### Nr. 28 Kühroint - Archenkanzel - Schönau

13.08 km · 5 Stunden · 929 Hm

#### Nr. 29 Rund u. d. Götschenkopf - Bischofswiesen

9.01 km · 3.75 Stunden · 588 Hm

#### Nr. 30 Almbachklamm - Marktschellenberg

7.50 km · 3 Stunden · 559 Hm

#### Nr. 31 Barmstein - Marktschellenberg

8.39 km · 4,5 Stunden · 416 Hm

Die umrahmenden Berge bilden die natürliche Kulisse für spannende Erlebnisse rund um AlpenSalz und Alpen-Sole. Wie ein roter Faden verbindet der SalzAlpenSteig traditionelle Wandergebiete entlang der alten Salzlinie: vom Chiemsee mit herrlichen Moorlandschaften durch den malerischen Chiemgau und das abwechslungsreiche Berchtesgadener Land. Vorbei am Königssee geht es in den saftig-grünen Tennengau und weiter bis zum Hallstätter See im beeindruckenden Dachstein-Salz-kammergut, der UNESCO-Welterberegion. Entlang des Premium-Wanderweges gibt es überall Sehenswürdigkeiten und historische Schätze zu entdecken. Entdecken Sie den SalzAlpenSteig und die SalzAlpenTouren bei Kurzurlauben, Etappenwanderungen oder Tagesausflügen.



## BERGTOUREN

---

Naturphänomene, majestätische Aussichten, altherwürdige Geschichte - das alles erleben Sie während einer Bergtour in Berchtesgaden. Die verschiedenen Gebirgsstöcke laden mit den unterschiedlichsten Perspektiven zum Erkunden ein - immer im Fokus: Die königliche Natur der Alpen.





Bei der Bindalm im Bergsteigerdorf Ramsau bei Berchtesgaden

## GEFÜHRTE WANDERUNGEN in Berchtesgaden

In Berchtesgaden stehen Ihnen Vielfalt an geführten Wanderungen zur Auswahl. eine Vielfalt von geführten Wanderungen an.

Ob ganz gemütlich auf die Alm oder sportlich aktiv hinauf auf den Berggipfel - mit fachkundiger und einheimischer Begleitung

und in Gesellschaft einer netten, kleinen Gruppe tauchen Sie voll in die Naturschönheiten Berchtesgadens ein.

Programm und Informationen unter [berchtesgaden.de/gefuehrte-wanderungen](http://berchtesgaden.de/gefuehrte-wanderungen)

**Bergerlebnis  
Berchtesgaden**

Anmeldung unter  
T +49 171 6110115

oder buchen  
Sie direkt  
online unter



# TONI-LENZ-HÜTTE UND SCHELLENBERGER EISHÖHLE

## Bergtour mit Höhlenerlebnis und Seilbahnfahrt

Vorbei am Wehrturm steigen Sie auf einem alten Hohlweg durch lichten Buchenwald zügig auf. Etwas tiefer gelegen folgen der Bach- und der Lochgraben mit Gumpen und Wasserfällen Ihrem Weg. Der Pfad wird schmaler, aber die Aussicht reicher. Auf der Sonnenterrasse der Toni-Lenz-Hütte genießen Sie den freien

Blick über das Salzburger Land. Jetzt sind es nur noch 500 Meter zur Schellenberger Eishöhle, der einzigen touristisch erschlossenen Eishöhle Deutschlands. Mütze und warme Jacke einpacken! Im Sommer gibt es stündlich Führungen. Über den hochalpinen Thomas-Eder-Steig geht es zur Mitagscharte und dann über


den Bergrücken hinüber zur Untersberg-Bahn. Wem der hochalpine Aufstieg zu schwierig ist, wandert auf dem bekannten Aufstiegsweg zurück ins Tal.

### TOURENDATEN

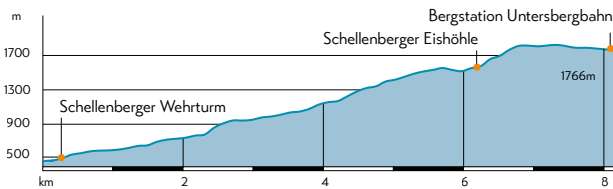
 Parkplatz Eishöhle Marktschellenberg

 8,3 km  6 Std.

 1300 Hm  194 Hm

 RVO 836, 840 Haltestelle Eishöhle

 463



Der Kleine Heubergkopf ist einer der Untersberg-Gipfel



# HÜTTENTOUR UNTERSBERG

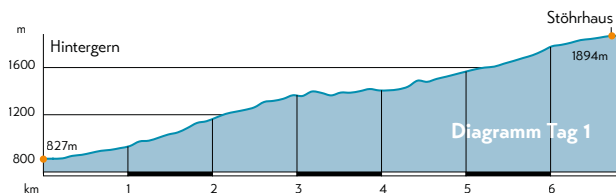
Auszeit einmal ganz anders

## TAG 1 | Hintergern – Stöhrhaus

Die Tour beginnt am Wanderparkplatz in der Hintergern auf 780 m Höhe. Bis hierher fährt auch der RVO Bus 837 vom Bahnhof in Berchtesgaden. Der Untersbergweg führt zum Stöhrweg. Diesem folgend erreichen Sie nach einer Querung und über Serpentinafen das Gatterl auf 1.620 m Höhe. Erste Eindrücke vom Hochplateau des Untersbergs und Ausblicke auf die Berchtesgadener Berge ermuntern zur letzten Etappe hinauf zum Stöhrhaus auf 1.894 m Höhe. Wer jetzt noch den halbstündigen Anstieg zum Berchtesgadener Hochthron auf 1.972 m Höhe anpackt, wird mit einem grandiosen Rundumblick auf die Salzburger, Berchtesgadener und Chiemgauer Berge belohnt.

## TAG 2 | Stöhrhaus – Eishöhle – Toni-Lenz-Hütte – Zeppezauerhaus

Heute locken sagenhafte Ausblicke, anspruchsvolle Passagen und ein Besuch im eiskalten Inneren des Berges. Vom Stöhrhaus aus überqueren Sie die deutsche Seite des Untersbergs und steigen über die Mittagsscharte und den sehr steilen und teilweise in den Fels hinein gesprengten, mit Drahtseil versicherten Thomas-Eder-Steig zur Schellenberger Eishöhle ab. Über die Rositten und den Dopplersteig geht es nach der Höhlenführung und einer Brotzeit an der Toni-Lenz-Hütte hinauf zum Zeppezauer Haus.



### TOUREN DATEN TAG 1

📍 Bahnhof Berchtesgaden, RVO 837 Hintergern

🕒 6,9 km ⌚ 3 ½ Std.

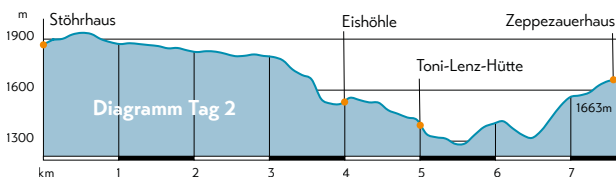
⬆️ 1100 Hm ⬆️ 69 Hm

### TOUREN DATEN TAG 2

🕒 8 km ⌚ 6 ½ Std.

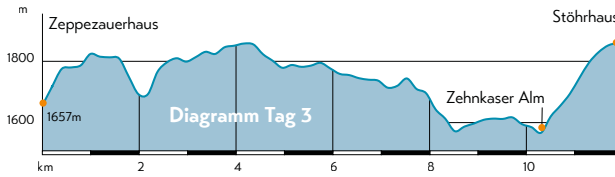
⬆️ 800 Hm ⬆️ 1000 Hm

Dieser Tourentag ist schwer.



## TAG 3 | Zeppezauerhaus – Salzburger Hochthron – Ochsenkopf – Hirschangerkopf – Stöhrhaus

Die 3. Etappe der Untersbergrunde führt vom Zeppezauerhaus auf und ab über das Hochplateau des Untersbergs zum Stöhrhaus. Bleiben Sie bitte auf dem Weg! Rundum sind zahlreiche Dolinen und es gibt unzählige magische Geschichten von Menschen, die in diesem Berg verschwunden sein sollen.



#### TOUREN DATEN TAG 3

🔄 12,7 km ⌚ 9 Std.

↗ 1150 Hm ↘ 750 Hm

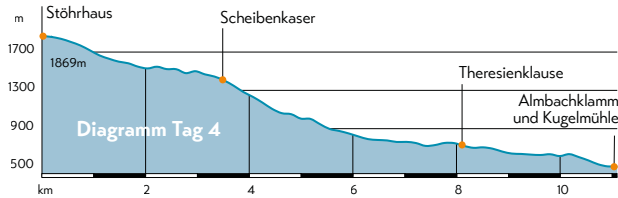
Dieser Tourentag ist schwer.

#### TOUREN DATEN TAG 4

🔄 11,3 km ⌚ 5 ¾ Std.

↗ 80 Hm ↘ 1475 Hm

Dieser Tourentag ist mittelschwer.



### TAG 4 | Stöhrhaus – Scheibenkaser – Almbachklamm – Kugelmühle

Der letzte Tag führt vom Stöhrhaus über den Scheibenkaser und durch die Almbachklamm hinab ins Tal. Übers Gatterl und den Roßlandersteig, unter den beliebten Kletterfelsen der Untersbergsüdwände vorbei, erreichen Sie den Scheibenkaser und genießen eine letzte sensationelle Aussicht vom Untersberg. Der Abstieg durch die Almbachklamm ist Schlusspunkt der Tour. Oder doch der Biergarten unten an der Kugelmühle? TIPP: Informieren Sie sich am besten bereits vor dem Start Ihrer Tour über die Verbindung mit dem Linienbus zurück zum Ausgangspunkt!

*Die Rast auf der Toni-Lenz-Hütte hat die Batterien aufgeladen.*



## STEINERNE AGNES

### Zu einem der schönsten Geotope Bayerns

Die Steinerner Agnes ist mit dem Gütesiegel „Bayerns schönste Geotope“ ausgezeichnet - und ist damit eines der beliebtesten Fotomotiv rund um Berchtesgaden. Folgen Sie zunächst dem Forstweg Richtung Bischofswiesen, bevor Sie auf einem schmalen Wander-

pfad bis zur Baumgrenze steigen. Hier beginnt eine bizarre Karstlandschaft, über der der markante Steinpilz thront. Die Steinerner Agnes freut sich über Ihre Bewunderung auf Distanz: Als geschütztes Geotop genießt sie besonderen Schutz: Klettern ist hier ver-

boten. Beim Abstieg nach Winkl bieten sich einige schöne Aussichtspunkte.

#### TOURENDATEN

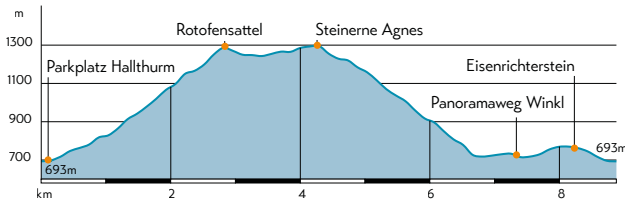
Wanderparkplatz  
Hallthurm

8,9 km 4 ½ Std.

709 Hm 709 Hm

RVO 841  
Haltestelle Hallthurm

6 469 477



## GROßER RAUHER KOPF

### Bischofswieser Geheimtipp „mit Biss“

Der Rauhe Kopf zählt nicht zu den großen Gipfelnamen, aber sicher zu den ganz großen Gipfelerlebnissen. Denn er bietet nach steilem Anstieg ein außergewöhnliches 360° Panorama auf die berühmten Berge Berchtesgadens. Vom Aschauerweiher geht

es über den Maximiliansreitweg bis zum ausgeschlitterten Stöhrweg. Am „Blauen Kastl“, einem blau bemalten Bildstock, geht es kernig hinauf Richtung Gipfel. Die letzten Meter erfordern unbedingt Trittsicherheit und Schwindelfreiheit - sie sind teilweise seilversi-

chert.. Zurück am Aschauerweiher können Sie sich im Naturbad oder in der Kneippanlage erfrischen.

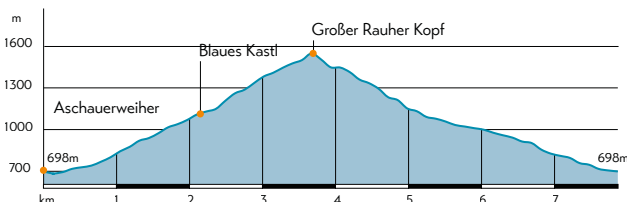
#### TOURENDATEN

Wanderparkplatz  
Aschauerweiher

7,9 km 6 Std.

888 Hm 886 Hm

RufBus -  
Naturbad  
Aschauerweiher 467





## KLEINE REIB'N

### Blick ins Steinerne Meer | Schneibstein – Seeleinsee

Als Reib'n bezeichnet der Berchtesgadener eine Runde. Die Kleine Reib'n ist im Winter eine beliebte Skitour, die sich aber auch zu Fuss im Sommer zu Fuss lohnt. Gleich nach dem ersten Drittel raubt Ihnen die Aussicht vom Schneibstein-Gipfelplateau den Atem. Der Blick schweift vom kargen Hagengebirge über die unberührte Weite des Steinernen Meeres, die

berühmt-berüchtigte Watzmann-Ostwand, die Reiter Alm und das Lattengebirge bis zu den senkrecht abfallenden Südwänden des Untersberges.

Der lange Abstieg führt vorbei am Seeleinsee, über den Stiergraben, eine sehr schwierige und meist rutschige Passage der Tour und am Ende gemächlich über den Königsweg, an

dessen Verlauf es mehrere Einkehrmöglichkeiten gibt, zurück an den Ausgangspunkt.

**TIPP:** Eine Fahrt mit der Jennerbahn verkürzt den Anstieg erheblich.

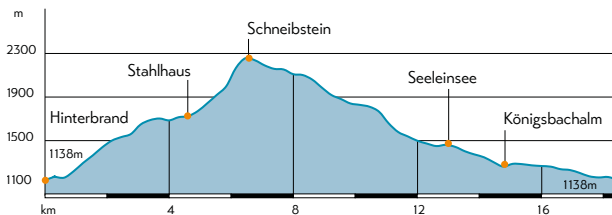
#### TOUREN DATEN

📍 Parkplatz Hinterbrand  
Schönau a. Königssee

🔄 18,7 km ⌚ 8 ½ Std.

↗️ 1234 Hm ↘️ 1234 Hm

🚗 RVO 838  
Haltestelle Hinterbrand



links: Blick vom Jenner auf den Schneibstein, rechts: Der idyllische Seeleinsee.



# VON ST. BARTHOLOMÄ AUS ÜBER DEN RINKENDLSTEIG


## Imposanter Tiefblick auf den Königssee



Der landschaftlich reizvolle und aussichtsreiche Rinkendlsteig führt größtenteils durch die Kernzone des Nationalparks Berchtesgaden. Startpunkt ist die Bootsanlegestelle St. Bartholomä, die Sie nur mit einer Fahrt mit dem Elektroboot über den Königssee erreichen. Absolut schwindelfrei und trittsicher muss sein, wer sich auf den Weg durch die Ostflan-

ke des Kleinen Watzmanns hinauf zur Archenkanzel macht. Hier genießt man einen der erhebednsten Ausblicke Berchtesgadens. Oben auf der Kührintalm warten eine Nationalpark-Informationenstelle, eine Kapelle zum Andenken an alle Opfer der Berchtesgadener Berge und eine gemütliche Berghütte. Nach einer ausgiebigen Rast führt der Weg

hinüber zur Grünsteinhütte. Entweder reicht die Kraft hier noch für einen kleinen Gipfelabstecher oder Sie wählen direkt den Steig hinunter zur LOTTO Bayern Eisarena und zum Parkplatz Königssee.

### TOURENDATEN

 Parkplatz Königssee  
Schönau a. Königssee

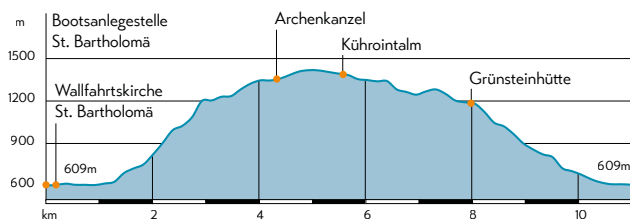
 11 km  6 Std.

 821 Hm  809 Hm

 RVO 840, 841, 843 A/B  
Haltestelle Königssee



57	443	445	842
----	-----	-----	-----



*Atemberaubender Tiefblick auf den Königssee - von der Archenkanzel.*



# NATUR NATUR SEIN LASSEN!

## Nationalpark Berchtesgaden

Im Nationalpark Berchtesgaden dürfen sich Pflanzen und Tiere seit über 45 Jahren ungestört entwickeln. Seit 1978 bildet die 210 km<sup>2</sup> große Fläche rund um den Watzmann den damals zweiten Nationalpark Deutschlands. Auf dem Gelände, das eine Höhendifferenz von bis zu 2.000 Metern aufweist, finden Besucher seltene Pflanzen, wie die Alpenrose, die schwarze Akelei oder den Frauenschuh. Mit etwas Glück und Geduld beobachten Sie Gämsen, Steinböcke und Murmeltiere. Seit 1990 ist der Nationalpark Teil der von der UNESCO anerkannten Biosphärenregion Berchtesgadener Land.

Die wichtigste Aufgabe des Nationalparks ist es, die reiche Natur unter Schutz zu stellen, gleichzeitig aber den Menschen einen Erholungsraum zur Verfügung zu stellen. Besucher können dazu beitragen, dass dieser vermeidliche Spagat gelingt: Unbedingt die Nationalparkregeln einhalten und respektvoll mit der Natur umgehen!

**Tip:** Erleben Sie Natur hautnah! Begleitet durch einen Ranger wird die geführte Wanderung zum Top-Erlebnis. Auch die vielen Veranstaltungen im Haus der Berge überraschen Sie mit spannenden Erlebnissen. Mehr zum Nationalpark Berchtesgaden unter:



### Nationalpark Informationsstellen

#### Haus der Berge

Hanielstraße 7, 83471 Berchtesgaden  
T +49 8652 979060-0  
hausderberge@npv-bgd.bayern.de

#### Klausbachhaus

Hirschbichlstraße 26  
83486 Ramsau bei Berchtesgaden  
T +49 8652 9686-380  
poststelle@npv-bgd.bayern.de

#### Jenner Bergstation (in der Hauptsaison)

Königssee 2, 83471 Schönau a. Königssee  
T +49 8652 979060-0  
hausderberge@npv-bgd.bayern.de



#### St. Bartholomä (in der Hauptsaison)

Halbinsel St. Bartholomä  
83471 Schönau a. Königssee  
T +49 8652 979060-0  
hausderberge@npv-bgd.bayern.de

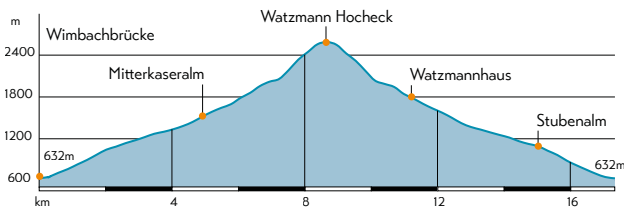
## WATZMANN – HOHECK

### Der Berg ruft

Der Watzmann überragt mit seinen 2.713 Metern Höhe die Region und strahlt als ihr eindrucksvolles Markenzeichen. Der Wanderweg zum Watzmannhaus auf 1.930 m ist

für manche bereits eine Tagesstour. Ab hier wird es deutlich anspruchsvoller. Der teils versicherte Anstieg erfordert Trittsicherheit und Schwindelfreiheit. Der erhabene

360°-Blick allerdings ist unübertroffen.



#### TOURENDATEN

- Parkplatz Wimbachbrücke Ramsau
- 18,1 km 13 Std.
- 1956 Hm 1956 Hm
- RVO 846 Haltestelle Wimbachbrücke
- 441

## RUND UM DEN WATZMANN

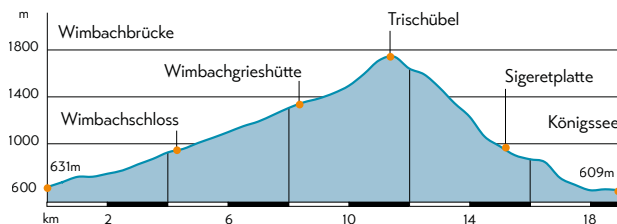
### Auf Tuchfühlung mit dem Berchtesgadener Wahrzeichen | Wimbachtal – Trischübel – St. Bartholomä

Die Tour geht in beide Richtungen: Gelenkschonend mit Abstieg durch das Wimbachtal oder andersrum mit St. Bartholomä als Ziel.

**OBACHT:** Achten Sie darauf, wann das letzte Boot fährt! Die Tour führt

durch zwei Täler, wie sie unterschiedlicher nicht sein können: östlich des Watzmannmassivs der geheimnisvolle Königssee, westlich das Wimbachgries mit seinem gewaltigen Schuttstrom. **Unbedingt beraten lassen:** Die Tour ist

anspruchsvoll, evtl. Übernachtung einplanen.



#### TOURENDATEN

- Parkplatz Wimbachbrücke oder Parkplatz Königssee
- 19,8 km 12 Std.
- 1283 Hm 1313 Hm
- RVO 846 Haltestelle Wimbachbrücke  
RVO 840, 841, 843 A/B Haltestelle Königssee
- 411 419 842

# KÖPPLSCHNEID – BARMSTEINE

## Unterwegs auf dem Grenzgrat

Sie orientieren sich an der Beschilderung des Arnoweges und steigen über Wiesen zur österreichischen Landesgrenze auf. Der Weg folgt dem Grenzverlauf, bis er den Grat verlässt und nach dem Weiler Mehlweg die hochkant gestellten Felsplatten der Barmsteine erreicht.

Über den ausgesetzten Nordgrat des Kleinen Barmsteins führt ein seilgesicherter Pfad zum Gipfel mit Blick auf das Salzbachtal vom Pass Lueg bis Salzburg. Hier sollten Sie unbedingt schwindelfrei sein. Wieder unten angekommen empfiehlt sich für den Rückweg die etwas

kürzere Strecke durch Wald und Wiesen hinab nach Marktschellenberg.

### TOUREN DATEN

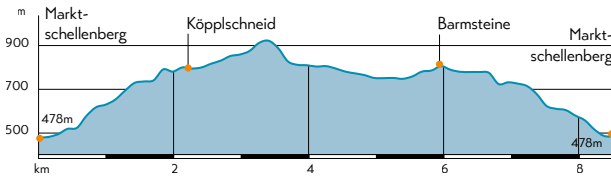
 Parkplatz Marktplatz Marktschellenberg

 8,6 km  3 ½ Std.

 537 Hm  537 Hm

 RVO 836, 840 Haltestelle Marktschellenberg

27



### THOMAS HUBER

Extrembergsteiger

„Die Suche nach der Freiheit in den Bergen hat mich in die berühmtesten Gebirgszüge der Welt gebracht. Die Berchtesgadener Berge sind dabei aber immer meine Heimat geblieben. Ich liebe es, immer wieder hierher zurückzukehren. Es ist mir wichtig, respektvoll und aufmerksam in der Natur unterwegs zu sein und ihre unvergleichliche Schönheit zu erhalten. Berchtesgaden ist mein ganz persönliches Berg-Paradies.“

# BLAUEISHÜTTE UND SCHÄRTENSPIITZE

## Am nördlichsten Gletscher der Alpen

Über die Schärtenalm geht es zielstrebig hinauf zur Blaeishütte. Die Hütte markiert den Fuß eines imposanten Gletscherkars, tief unten liegt der romantische Hintersee, über der Blaeishütte steigt das Kar steil zum Hochkaltergipfel an. In der steilen Felswand liegt der Blaeisgletscher,

der nördlichste Gletscher der Alpen. Ab der Hütte wird der Weg deutlich alpiner, trittsicher und schwindelfrei muss sein, wer bis hinauf zur Schärtenspitze steigen möchte. Oben angekommen ziehen die Ramsau und das Wimbachtal mit dem Watzmann die Blicke auf sich.


Rückweg auf gleicher Strecke, als Belohnung gibt es ein großes Stück Kuchen in der Blaeishütte oder der Schärtenalm.

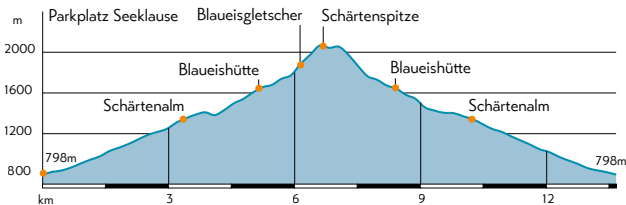
### TOURENDATEN

 Parkplatz Seeklause Ramsau

 13,6 km  9 Std.

 1420 Hm  1420 Hm

 RVO 845, 846  
Haltestelle Hintersee Zauberswald



Unterwegs rund um den Blaeisgletscher



## HÜTTENTOUR REITER ALM

### Durch uralte Zirbenwälder


Der Aufstieg über den Bölssteig ist steil und oberhalb der Baumgrenze anspruchsvoll. Gelegentlich ist der Steig gesichert. Schwindelfreiheit und Trittsicherheit sind Voraussetzung. Oben angelangt liegt das Hochplateau der Reiter Alm mit jahrhundertalten

Zirbenwäldern. Hier liegt die Neue Traunsteiner Hütte auf 1.560 m Höhe.

Der Abstieg von der Hütte zum Wachterl ist einfacher, der König-Max-Weg vom Taubensee zum Hintersee entspannt. Machen Sie die Tour doch zu einem Kurz-


urlaub mit unbezahlbarem Erholungsfaktor und planen Sie eine Hüttenübernachtung ein!

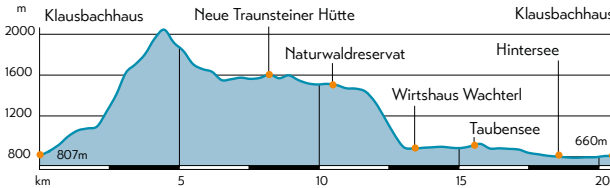
#### TOUREN DATEN

 Parkplatz Hirschbichlstraße Ramsau

 20,7 km  12 Std.

 1401 Hm  1411 Hm

 RVO 845, 846  
Haltestelle Hintersee



## HOCHSTAU FEN VON SCHLOSS STAUFENECK

### Hoch über der Steiner Alm


Diese anspruchsvolle Bergtour setzt Trittsicherheit und Schwindelfreiheit voraus, auch wenn Sie bis zur Steiner Alm erst einmal entspannt wandern. Dann beginnt der felsige Steig, teilweise mit seilversicherten Passagen, Geröllstellen und schmalen Felsdurchgängen.

Genießen Sie die Tiefblicke auf den Frillensee!

Das stählernen Gipfelkreuz des Hochstauferns ist beeindruckend und in wenigen Minuten sind Sie am Reichenhaller Haus. Zurück führt Sie der gleiche Weg oder eine Alternative


über Bartlmahd und die Padinger Alm, von wo Sie der Stadtbus zurück nach Piding bringt.

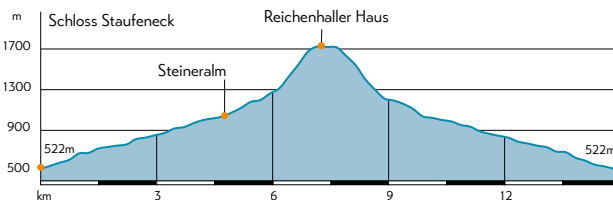
#### TOUREN DATEN

 Parkplatz Schloss Staufeneck Piding

 14,7 km  6 ½ Std.

 1256 Hm  1256 Hm

 RVO 829, Haltestelle Mauthausen Salzstraße Stadtbus Bad Reichenhall, Linie 2



# BERGHÜTTEN UND BERGGASTSTÄTTEN

## in Berchtesgaden

Neben den Almen, auf denen ein Senn oder eine Sennlerin die Kühe versorgt und Wanderer mit einer rustikalen Brotzeit bewirtet, gibt es in Berchtesgaden auch größere Almen, die mittlerweile mit Küchen ausgestattet sind und auch warme Mahlzeiten anbieten. Manche dieser großen Almen bieten auch Übernachtungen in Lagern und Mehrbettzimmern an. Daneben gibt es eine Vielzahl an Berghütten und Berggaststätten, die Sie in großer Höhe mit Getränken, Mahlzeiten und Übernachtungsmöglichkeiten versorgen.

Bitte denken Sie immer daran: Die Versorgung der höher gelegenen Hütten und Almen ist mit viel Arbeit und Kosten verbunden. Teilweise müssen die Häuser mit dem Hubschrauber versorgt werden. Auf vielen Hütten ist die Wasserversorgung eine große Herausforderung. Deshalb: Bringen Sie etwas Geduld mit und erleben Sie die Welt im Gebirge mit all ihren Fassetten!



**H1** **Blaueishütte**  
T +49 8657 271  
blaueishuette.de



**H2** **Carl-von-Stahl-Haus**  
T +49 8652 6559922  
stahlhaus.at



**H3** **Dr.-Hugo-Beck-Haus**  
T +49 8652 2727  
hugobeckhaus.de



**H4** **Enzian-Brennhütte**  
am Priesberg  
enzian-grassl.com



**H5** **Gotzenalm**  
T +49 8652 9734010  
gotzenalm.de



**H6** **Grünsteinhütte**  
T +49 151 58434354  
gruensteinhuette.de



**H7** **Hirschbichl (A)**  
T +43 6582 8347  
hirschbichl.at



**H8** **Hirschkaser**  
T +49 8657 481  
hirschkaser-ramsau.de



**H9** **Ingolstädter Haus (A)**  
T +43 6582 8353  
dav-ingolstadt.de





**H10** Jenneralm Bergstation  
T +49 8652 95810  
jennerbahn.de



**H11** Halbzeit Mittelstation  
T +49 8652 95810  
jennerbahn.de



**H12** Kärlingerhaus  
T +49 8652 6091010  
kaerlingerhaus.de



**H13** Kehlsteinhaus  
T +49 8652 2969  
kehlsteinhaus.de



**H14** Paulshütte Kneifelspitze  
T +49 8652 62338  
kneifelspitze-berchtesgaden.de



**H15** Königsbachalm  
T +49 8652 5551  
koenigsbachalm.de



**H16** Kühroint-Hütte  
T +49 171 3533369  
kuehroint.com



**H17** Litzlalm (A)  
T +43 664 3512143



**H18** Matrashaus (A)  
T +43 6467 7566  
matrashaus.at



**H19** Mitterkaseralm  
T +49 8652 5100  
mitterkaser.de



**H20** Purtschellerhaus  
T +49 8652 2420  
purtschellerhaus.de



**H21** Riemannhaus (A)  
T +43 658273300  
dav-ingolstadt.de



**H22** Saletalm  
T +49 8652 63007  
saletalm.de



**H23** Schneibsteinhaus  
T +49 8652 2596  
schneibsteinhaus.de



**H24** Söldenköpf  
T +49 8652 2383  
berggaststaette-soeldenkoepfl.de



**H25** **Stöhrhaus**  
T +49 8652 7233  
stoehrhhaus.de



**H26** **Stoißer Alm**  
T +49 175 6166267  
stoisseralm@gmx.de



**H27** **Toni-Lenz-Hütte**  
toni-lenz-huette.de



**H28** **Neue Traunsteiner Hütte**  
T +49 171 4378919  
traunsteinerhuette.com



**H29** **Wasseralm**  
T +49 8652 6091160  
wasseralm-berchtesgaden.de



**H30** **Watzmannhaus**  
T +49 8652 964222  
watzmannhaus.de



**H31** **Wimbachgrieshütte**  
T +49 8657 7944001  
wimbachgrieshuette.de



**H32** **Wimbachschloss**  
T +49 171 2450764  
wimbachschloss-ramsau.de



**H33** **Zeppezauerhaus (A)**  
T +43 662629862  
zepezauerhaus.at

**TIPP:** Reservieren Sie Ihr Bett für die Übernachtung im Gebirge frühzeitig! Viele Hütten des Deutschen Alpenvereins können mittlerweile online gebucht werden.



Auf dem Online-Portal Last-Minute-Hüttenbett finden Sie sogar die Verfügbarkeiten für heute und morgen:





## IMPRESSUM

### Herausgeber

Zweckverband Bergerlebnis Berchtesgaden

### Stand, Auflage

März 2024

60.000 Auflage

### Design

plenk.media, Berchtesgaden

### Druck

sandler print different

### Fotografie

Bildarchiv Zweckverband

Bergerlebnis Berchtesgaden

Irrtum und Änderung vorbehalten. Nachdruck, auch auszugsweise, nur mit Genehmigung des Herausgebers.

Mit freundlicher Unterstützung von:



Druckprodukt mit finanziellem  
**Klimabeitrag**  
ClimatePartner.com/1062-2403-004

## **KLETTERSTEIGE**

---

In schwindelerregender Höhe, gut gesichert, den sonnenwarmen Fels spüren und die Flugkünste der Alpendohlen aus nächster Nähe beobachten: Das ist das Klettersteigerlebnis in Berchtesgaden. Ausprobieren? Auch für Anfänger gibt es geeignete Routen - und die Klettersteigschulen mit ihrem Kursangebot.





# KLETTERSTEIGE

## Mit dem Fels auf Tuchfühlung

Klettersteige verlaufen im extremen Felsgelände, das ohne Sicherungseinrichtungen nur trainierten Kletterspezialisten vorbehalten bliebe. Die Steiganlagen erschließen diese Regionen einem breiteren Publikum. Klettersteig-Erfahrung ist jedoch zwingend erforderlich.



### Bitte beachten Sie dringend:

- Die Begehung der Klettersteige erfolgt auf eigene Gefahr.
- Alpine Erfahrung, Trittsicherheit und Schwindelfreiheit sind absolute Voraussetzung.
- Nur mit kompletter Klettersteigausrüstung und Helm einsteigen.
- Klettersteige sind für Ungeübte nicht geeignet.
- Nie über den Steig absteigen.
- Hinweisschilder und Sperrtafeln beachten.
- Nicht bei Glätte oder Gewitter einsteigen.

Die Klettersteige rund um Berchtesgaden bewegen sich in den Schwierigkeitsgraden A/B (leicht/mäßig schwierig) bis D (sehr schwierig).

## SPENDEN SIE JETZT!

Der Klettersteigverein Schönau a. Königssee e.V. wurde 2009 gegründet. Damit die Klettersteige immer sicher begehbar sind, arbeiten viele ehrenamtliche Helfer in ihrer Freizeit. Für Erhaltung und Instandsetzung entstehen Kosten für Werkzeuge und Material, wie Seile und Bohrhaken. Unterstützen Sie mit Ihrer Mitgliedschaft oder Spende! Jede Spende kommt zu 100 % den Klettersteigen zugute.



## HANAUERSTEIN

### Übungsklettersteig für Einsteiger

Mitten im Ort Schönau bietet dieser Übungssteig fünf Routen in den Schwierigkeitsgraden A-D auf 40 Höhenmetern. Die Durchsteigung einer Route dauert etwa 30 Minuten, Einstieg nur mit Klettersteigset! Die Ausrüstung kann bei einem der ansässigen Sportgeschäfte geliehen werden. Die Lust am Klettern entdeckt? Wer auf den Geschmack gekommen ist,

absolviert entweder einen der angebotenen Kurse oder macht die nächsten Schritte gemeinsam mit einem ausgebildeten Bergführer. Die Klettersteigschule hat auf diesem Steig „Hausrecht“. Deshalb bitte auf Bergführer mit einer Gruppe Rücksicht nehmen. Vom Ausstieg sind es nur fünf Minuten über einen Spazierweg zurück zum Rathaus.

#### TOURENDATEN

-  Parkplatz Rathausplatz Schönau a. Königssee
-  1 km
-  ¼ Std. inkl. Abstieg
-  40 Hm  40 Hm
-  RVO 840, 843 A (nur WE) / B Haltestelle Unterstein
-  A - D

## SCHÜTZENSTEIG AM KLEINEN JENNER









### Einsteiger-Klettersteig mit perfektem Ausblick

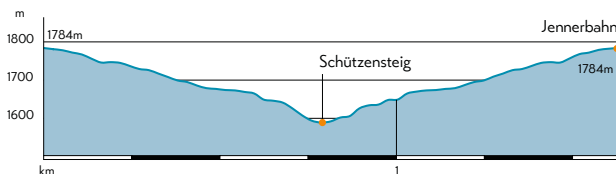
Der leichte, landschaftlich schöne Klettersteig auf den Vogelstein (auch Kleiner Jenner genannt) eignet sich für Kinder ab acht Jahren mit Vorerfahrung und für Klettersteig-Einsteiger. Das Sicherungsseil wurde entsprechend tief gelegt, der Steig verläuft über längere Strecken in Querungen. Höhepunkte sind der kurze

Flying Fox und eine Hängebrücke. Obacht: Für Einsteiger nur in Begleitung erfahrener Klettersteiggeher zu empfehlen. Schwindelfreiheit, Trittsicherheit, gute Kondition und Ausrüstung mit Helm sind unbedingte Voraussetzung. Ab Hinterbrand erreichen Klettersteig-Fans nach einem etwa zweistündigem Anstieg

den Einstieg. Der kürzeste Zustieg führt von der Jenner-Bergstation in etwa 30 Minuten bergab.

#### TOURENDATEN

-  Bergstation Jennerbahn o. Parkplatz Hinterbrand
-  1,6 km
-  4 Std. bis Hinterbrand
-  205 Hm  206 Hm
-  RVO 838 Haltestelle Hinterbrand
-  A / B 



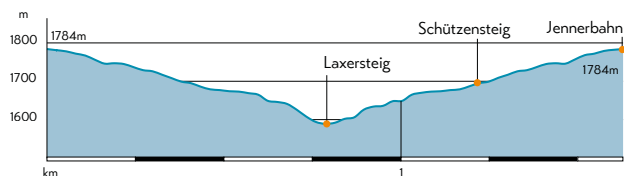
## LAXERSTEIG AM KLEINEN JENNER

Für ambitionierte Klettersteigfreunde

In unmittelbarer Nachbarschaft zum Schützensteig, doch um einiges anspruchsvoller. Gleich nach der Einstiegswand und dem ersten Pfeiler geht es senkrecht bergauf. Die Lärchentraverse bietet einen wunderschönen Ausblick. Es folgen teilweise schwierige und ausgesetzte Passagen mit Fotomotiven, die be-

eindrucken werden. Nach dem „Grand Finale“ ist man schon in der Verlängerung des Schützensteigs. Der Höhenunterschied mit ca. 100 Meter scheint unspektakulär, jedoch dürfen die Quergänge nicht unterschätzt werden. Ab Hinterbrand erreichen Klettersteig-Fans nach einem etwa zweistündigem Anstieg

den Einstieg. Der kürzeste Zustieg führt von der Jenner-Bergstation in etwa 30 Minuten bergab.



### TOUREN DATEN

- Bergstation Jennerbahn o. Parkplatz Hinterbrand
- 1,5 km
- 4 ½ Std. bis Hinterbrand
- 180 Hm 180 Hm
- RVO 838 Haltestelle Hinterbrand
- C

## GRÜNSTEIN-KLETTERSTEIG

Isidors Himmelsleiter

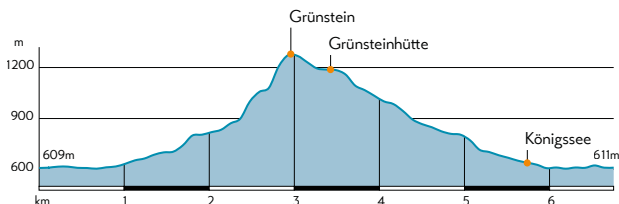
Zwei anspruchsvolle Routen mit überhängenden Passagen und eine einfachere Variante eröffnen ideale Möglichkeiten für Geübte wie Fortgeschrittene. Der relativ kurze Weg zum Einstieg, der vergleichsweise einfache Abstieg und die bewirtschaftete Hütte punkten darüber hinaus. Der Steig

wurde in Eigenregie von ehrenamtlichen Helfern und einheimischen Bergführern erbaut, Höhepunkt ist die Hängebrücke. Alpine Erfahrung, Trittsicherheit und Schwindelfreiheit sind unbedingt erforderlich! Pflichtstation während des Abstiegs ist die idyllisch gelegene, Grünsteinhütte. Über den

Klingersteig erreichen Sie den Ausgangspunkt am Königssee.

### TOUREN DATEN

- Parkplatz Königssee Schönau a. Königssee
- 6,8 km
- 5 Std.
- 699 Hm 751 Hm
- RVO 840, 841, 843 A/B Haltestelle Königssee RVO 843 A/B, Haltestelle Kramerlehen
- B/C - D/E





# BERCHTESGADENER HOCHTHONSTEIG

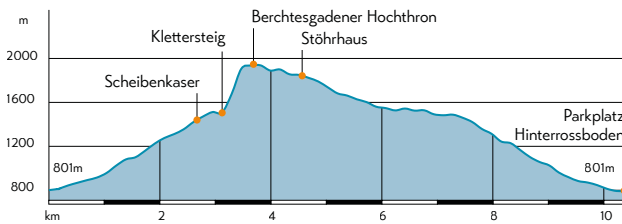
Direttissima auf den Untersberg

51

Die beeindruckenden Felsformationen der Untersberg-Südwand prägen das Panorama der Berchtesgadener Alpen. Ein teilweise 400 Meter hohes senkrechtes Felsband windet sich schroff und zerklüftet vom Berchtesgadener zum Salzburger Hochthron. Der Klettersteig führt durch eine der steilsten und aus-

gesetztesten Wandpassagen nahezu geradlinig bis auf den Grat in Gipfelnähe. Gut zwei Stunden Anstieg führen zum Anseilplatz am Fuße der Wand. Kurz nach dem Einstieg ein Warnschild, das Unsichere zur Umkehr mahnt – es gibt keinen Notausstieg. Für Köhner folgt Genussklettern pur – elegant, anspruchs-

voll, abwechslungsreich und gespickt mit einzigartigen Ausblicken fordert der Steig vollen Einsatz. Vom Steig-Ende geht es über den Gipfel zum Stöhrhaus. Der Abstieg führt über den Stöhrweg und den Roßlandersteig und am Scheibenkaser vorbei.



## TOUREN DATEN

- 📍 Wanderparkplatz Hinterrossboden
- 🕒 10,7 km ⌚ 8 ½ Std.
- ⬆️ 1323 Hm ⬆️ 1323 Hm
- 👤 C / D

Hochthron-Klettersteig am Untersberg



## PIDINGER KLETTERSTEIG

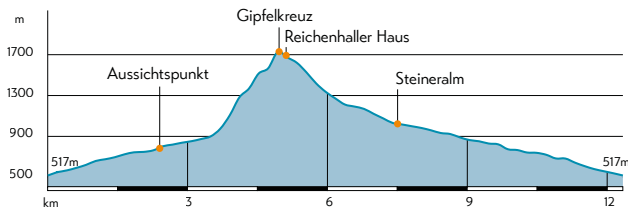
### Die Himmelsleiter am Hochstaufen

Sie folgen der Forststraße Richtung Steiner Alm. Nach knapp zwei Stunden erreichen Sie den Einstieg.

Die Steiganlage ist sehr anspruchsvoll und fordert den konditionsstarken und erfahrenen Klettersteiggeher! Der untere Teil beginnt vergleichsweise einfach. Nach dem ersten Notausstieg geht es eine ca. 100 Me-

ter hohe senkrechte Wand empor. Wer bis zum folgenden Notausstieg bereits leichte Probleme hat, sollte jetzt auf den Normalweg wechseln. Der zweite Teil des Klettersteiges bedeutet 200 Meter luftige Kletterei bis zum Panoramaweg. Nach einer Querung wartet eine 250 Meter hohe senkrechte Wand mit wenig

Steighilfen und kraftraubenden Passagen. Haben Sie diese überwunden, sind es nur noch ein paar Minuten bis zum Gipfel und zum Reichenhaller Haus.



Unterwegs am Pidinger Klettersteig

#### TOURENDATEN

📍 Teisendorferstraße oder Schloss Staufenec

🕒 12,4 km ⌚ 7 ½ Std.

⬆️ 1289 Hm ⬆️ 1295 Hm

🚌 RVO 829, Haltestelle Mauthausen Salzstraße Stadtbus Bad Reichenhall, Linie 2

👤 C / D



# **BERCHTESGADENER RUNDWEGE**

Mehrtagestouren auf drei Ebenen



Die Sektion Berchtesgaden des Deutschen Alpenvereins und das Berg-erlebnis Berchtesgaden haben gemeinsam aus bestehenden Wegen und Touren eine außergewöhnlich schöne Komposition entwickelt: Die Berchtesgadener Rundwege mit dem Tal-, Höhen- und Gipfelweg, die jeweils in mehrere attraktive Tagesetappen eingeteilt sind, bringen Sie zu den schönsten Highlights in den Berchtesgadener Bergen.

Informieren Sie  
sich online unter:  
[berchtesgaden.de/  
rundwege](https://berchtesgaden.de/rundwege)



# WANDERGLÜCK SAMMELN!

Die Berchtesgaden Wandernadel gibt es auch per App!



Bequem sammelt Ihr digitales Tourenbuch Ihre Wandererfolge auf Ihrem Smartphone.

## DIE BELOHNUNG:

Ihre Wandernadeln und Urkunde in der App oder in einer der Tourist-Informationen auf die Hand.

## WEITERE FUNKTIONEN:

- Kartenfunktion zur Orientierung
- Persönliche Statistik
- Freunde finden
- Favoritenliste



## **AUF DIE PLÄTZE, FERTIG, STEMPELN**

Neben dem digitalen Tourenbuch auch ganz klassisch Stempel sammeln

Sie sind unterwegs, auf den Talwegen, in den Klammern, von Hütte zu Hütte, umrunden Bergseen, besteigen Gipfel, machen Brotzeit auf der Alm? Dann sammeln Sie im Berchtesgadener Wanderpass auf der nächsten Seite für jede Tour einen Eintrag. Die Stempel finden Sie an vielen Gipfelkreuzen, auf Hütten und in Almen oder auch einfach in einem kleinen Holzkästchen am Baum am Wegesrand. Sollten Sie während einer Tour keinen Stempel vorfinden, besuchen Sie eine unserer örtlichen Tourist-Informationen! Hier können Sie unkompliziert nachstempeln und sich gleich für Ihre nächste Tour beraten lassen.

Bereits mit fünf Stempeln haben Sie sich die Wandernadel in **Bronze** verdient. Haben wir nun Ihren Ehrgeiz angestachelt? Dann erwandern Sie sich die Nadel in **Silber** nach zehn oder in **Gold** nach 15 Touren. Zu jeder Nadel (Schutzgebühr: mit Gästekarte 2,50 € und ohne Gästekarte 5,00 €) gibt es die entsprechende Urkunde.

*Stoißer Alm (Tour 22)*

**TIPP:** Für unsere kleinen Gäste gibt es einen speziellen Kinder-Wanderpass! Fragen Sie in einer unserer örtlichen Tourist-Informationen nach unserer kostenfreien Broschüre „Familienzeit“!



# **BERCHTESGADENER WANDER-STEMPELPASS**

für Erwachsene

<b>01</b>	<b>02</b>	<b>03</b>
<b>04</b>	<b>05</b>	<b>06</b>
<b>07</b>	<b>08</b>	<b>09</b>
<b>10</b>	<b>11</b>	<b>12</b>
<b>13</b>	<b>14</b>	<b>15</b>

Viel Spaß und Freude beim Wandern in Berchtesgaden!



Einzigartige

# MILCH


hat ein einzigartiges

# ZUHAUSE



**Herkunftsgarantie:**  
Unsere Milch stammt aus der  
Berg- und Alpenregion zwischen  
Watzmann und Zugspitze.

Kleine Familienbetriebe mit  
durchschnittlich 27 Kühen sind  
Eigentümer der Molkerei.



# PARTNER IN DEN BERGEN.

**MEINDL**

Shoes For Actives

[www.meindl.de](http://www.meindl.de)

© StoffBrenniger



**Baltimore Lady GTX**



**Antelao Lady GTX**



**Litepeak PRO GTX**



Und als Zweit-Schuh:  
**PURE FREEDOM (Lady)**