

FAMILIENZEIT



**Auf Entdeckungstour -
Berchtesgaden für
Groß und Klein**



JENNERBAHN
AM KÖNIGSSEE



Berchtesgadener Bergbahn AG
Jennerbahnstraße 18 | D - 83471 Schönau a. Königssee
Tel.: +49 (0) 8652 95 81-0 | info@jennerbahn.de | www.jennerbahn.de



FAMILIENZEIT

in Berchtesgaden

WANDERUNGEN

Erlebniswege für die Familie in
der Berchtesgadener Bergwelt

Seite 10

FREIZEITSPASS FÜR GROSS UND KLEIN

Erlebnis-Spielplätze und Badespaß –
das Familienparadies Berchtesgaden

Seite 40

WINTERAKTIVITÄTEN

Skispaß, Rodelvergnügen, Winterwandergenuss –
das Winterparadies Berchtesgaden

Seite 46

AUSFLUGSZIELE

Aktion, Spaß, Spannung –
Familienattraktionen für jedes Wetter

Seite 56

Hinweis: Aus Gründen der besseren Lesbarkeit wird in diesem Prospekt auf die gleichzeitige Verwendung der Sprachformen männlich, weiblich und divers (m/w/d) verzichtet.

Bild Titelseite: Die Wanderung zur Kneifelspitze besticht mit einmaligen Ausblicken auf den Watzmann.

Rechts: Freudensprünge am Weinfeld, Erlebnis-Spielplatz am Hirschsee, Rodelvergnügen am Rossfeld, Badespaß in der Watzmann Therme





WILLKOMMEN IM PARADIES FÜR FAMILIEN

Bergbahnen, Badespaß, Bergerlebnisse oder Umweltbildung mal ganz spielerisch. Entdecken Sie Berchtesgaden für Groß und besonders Klein!



HERZLICH WILLKOMMEN IM LAND VON KÖNIG WATZMANN

Wie aus einem König ein Berg wurde

Erhaben thront er mit 2.713 Metern Höhe über Berchtesgaden, wird von Urlaubern fotografiert und von Bergsteigern erklommen. Die Einheimischen erzählen sich, dass er ein versteinertes König aus alter Zeit sei. Wie es dazu kam?

Nun, einst war Berchtesgaden ein sehr armes Land, beherrscht vom grausamen König Watze. Er und seine Familie tyrannisierten die Bauern, Hirten und Handwerker. Manchmal hetzte Watze seine großen Hunde einfach so zum Spaß auf die armen Menschen. Die Hunde bissen zu, verletzten sogar kleine Kinder. Einmal, als er mit seiner Familie an einer Schafherde vorbeikam,

stürzten sich seine Hunde auf das Baby der Hirtin. Sie kämpfte mit aller Kraft, um ihr Kind aus den spitzen Zähnen zu befreien und verfluchte dabei den König. Und tatsächlich: Ein starker Wind kam auf, Blitz und Donner fegten über das Tal hinweg. Als sich das Gewitter gelegt hatte, stand dort, wo gerade noch die Königsfamilie laut über die Angst der Hirtin gelacht hatte, ein großes Felsmassiv mit vielen Zacken. Ganz deutlich konnte man den König, seine Frau und die sieben Kinder erkennen. Er steht immer noch dort. Groß und mächtig, aber zu Stein erstarrt. Deshalb muss heute niemand mehr Angst vor ihm haben.

MANKEI MAXI

Servus, ich heiße Mankei Maxi und freue mich, dass ihr mich und meine Berchtesgadener Heimat besucht. Auf hochdeutsch nennt man mich „Murmeltier“ – in Berchtesgaden eben „Mankei“. Meine pfiffigen Artgenossen trifft ihr ganz sicher auf einer Eurer Bergtouren – ihr müsst nur genau hinschauen. Wir sitzen gern vor unserem Bau, naschen Gräser und Kräuter und beobachten aufmerksam die Umgebung. Und wenn uns etwas gefährlich vorkommt, dann... Na, das werdet ihr schon hören. Wenn es schneit, ziehen wir uns für einen langen Winterschlaf zurück.

Fürs Erste wünsche ich euch eine erlebnisreiche Zeit in den Berchtesgadener Bergen. Wir sehen und hören uns!

Euer Mankei Maxi



Alle, die noch weitere Sagen und Märchen aus Berchtesgaden lesen wollen, finden ein passendes Buch in unserem Online-Shop: shop.berchtesgaden.de





In Berchtesgaden fahren Sie und Ihre Kinder mit der Gästekarte kostenlos mit dem Bus.

KOSTENFREI UNTERWEGS IN BUS UND BAHN Die Gästekarte als Ticket*

Sie und Ihre Familie sind zum Wandern da? Dann lassen Sie das Auto doch einfach stehen!

Für Ihren Urlaub erhalten Sie Ihre Gästekarte Berchtesgaden. Die Gästekarte steht jedem Gast zu, ob Sie eine Nacht oder Ihren ganzen Urlaub in Berchtesgaden verbringen, ob Erwachsener oder Kind. Mit der Gästekarte Berchtesgaden fahren Sie gratis auf nahezu allen Linien des Regionalverkehrs Oberbayern (RVO) - sogar bis zum Chiemsee. Auch mit der Bayerischen Regionbahn (BRB) fahren Sie nach Vorlage der Gästekarte in der Region Berchtesgaden und bis nach Bad Reichenhall und

Salzburg kostenfrei. Ihr Deutschland-Ticket wird selbstverständlich in Bus und Bahn ebenfalls anerkannt.

TIPP: Mit der digitalen Gästekarte fahren Sie bereits bei Ihrer Anreise in der Region kostenfrei mit Bus und Bahn.

Weitere Informationen zur Gästekarte finden Sie online unter berchtesgaden.de/gaestekarte oder in den örtlichen Tourist-Informationen.



Servus, i bin da Maxl!

Ihr digitaler Urlaubsbegleiter Maxl ist immer für Sie da. Registrieren Sie sich jetzt und profitieren Sie von vielen Informationen! berchtesgaden.de/maxl

Flexibel mit dem RufBus

Sollten die Fahrzeiten der Linienbusse einmal nicht zu Ihrer Wunschtour passen, empfiehlt sich der RufBus Berchtesgaden. Mit einer Anmeldung bis spätestens zwei Stunden vor der gewünschten Reisezeit werden Sie an einer Haltestelle des erweiterten Busnetzes abgeholt bzw. abgesetzt. Der RufBus Berchtesgaden ist täglich von 7:00 bis 22:00 Uhr unterwegs. Die Kosten für die Fahrt orientieren sich an den Waben des Liniennetzes. Die Broschüre mit weiteren Informationen zum RufBus Berchtesgaden erhalten Sie in den örtlichen Tourist-Informationen.

Anmeldung Ruf-
Bus Berchtesgaden,
täglich 8:00 bis 21:00
Uhr, T +49 8652
964822



* Durch die verschiedenen Gästekartensysteme unterscheiden sich die angebotenen Leistungen der jeweiligen Gästekarten. Die Gästekarten-Informationen in diesem Heft beziehen sich auf die Gästekarte des Zweckverbands Bergerlebnis Berchtesgaden.

Für Informationen zur Gästekarte unserer Rupertiwinkel-Gemeinden Anger, Piding und Teisendorf informieren Sie sich bitte in den örtlichen Tourist-Informationen.



DIE BAYERISCHE REGIOBAHN Ihr Ausflug – ganz umweltschonend

Die Bayerische Regiobahn - eine unschlagbare Alternative zum eigenen Auto: Keine Hektik während der Anfahrt, keine Staus, keine lästige Parkplatzsuche. Die Bahn fährt Sie zu den schönsten

Flecken im Berchtesgadener Land und im Chiemgau-Inntal. Umweltschonend anreisen - Dank des günstigen Tagestickets und der Vor-Ort-Rabatte besonders für Familien lohnenswert.

KONTAKT

Bayerische Regiobahn
Rudolf-Diesel-Ring 27
83607 Holzkirchen
T +49 8024 997171
info@brb.de
brb.de



Sparen mit dem
BRB-Ticket: Vorteils-
partner unter:



Flotten Schrittes in Richtung Mordaualm im Bergsteigerdorf Ramsau – und die Großeltern halten fleißig mit.





WANDERUNGEN

In Berchtesgaden warten zahlreiche Wanderwege auf Familien. Ob in den sanften Hügeln des Rupertiwinkels oder in den Bergen rund um Berchtesgaden, ob im Sportbuggy, in der Kraxe oder auf Schusters Rappen.

KLASSIFIZIERUNG VON WANDERWEGEN in Berchtesgaden

Wanderwege werden ähnlich wie Kletterrouten oder Skipisten nach ihrer Schwierigkeit bewertet. Nach der Klassifizierung des Deutschen Alpenvereins (DAV) gibt es gelbe, blaue, rote und schwarze Wanderwege. Das Berchtesgadener Wanderwegekonzept richtet sich nach dem System des DAV.

■ Gelbe, einfache Talwege

Talwege, Forststraßen und einfache Bergwege, die ohne besondere Ausrüstung begangen werden können. Diese Wege stellen keine besonderen alpinen Anforderungen und sind oftmals sogar barrierefrei.

■ Blaue, leichte Wege

Einfache, manchmal schmale und steile Wege, die keine absturzgefährdeten Stellen aufweisen. Ein gewisses Maß an Trittsicherheit sollte dennoch vorhanden sein.












■ Rote, anspruchsvolle Wege

Mittelschwere Bergwege, die schmal und steil sind. Rote Wege haben eventuell absturzgefährdete Stellen. Kurze Passagen können mit Drahtseilen versichert sein.

■ Schwarze, schwierige Wege

Schwere Bergwege, schmal und steil. Sie führen oft durch absturzgefährdetes Gelände. Mit Drahtseil gesicherte Passagen fordern (im Gegensatz zu roten Passagen) Kraft und sehr gute Trittsicherheit.

Zeichenerklärung

 Ausgangspunkt der Tour	 kinderwageneeignet
 Gesamtstrecke der Tour	 Schwierigkeitsskala beim Klettern
 Gesamtgehzeit der Tour	 Wegnummer
 Höhenmeter im Anstieg	 Puls-Fitness-Testtouren (beschilderte Streckenlänge und Höhenmeter)
 Höhenmeter im Abstieg	 Tour führt durch den Nationalpark Berchtesgaden
 Busverbindung	

»» **OB IM TAL, AUF DEN ALMEN ODER GIPFELN -
WANDERSPAß IST FÜR GROßE UND KLEINE
KINDER IN BERCHTESGADEN GARANTIERT.**



SICHER UNTERWEGS MIT KINDERN

Gemeinsam auf Tour

Alexander Huber, weltbekannter Extrembergsteiger und Vater von drei Kindern, hat selbst bereits als Bub die Liebe zu Gipfeleroberungen entdeckt und ist nahezu täglich mit seiner Familie in den Berchtesgadener Bergen unterwegs. Wer könnte besser wissen als er, worauf es bei einer Bergwanderung ankommt, die Kindern und Eltern gleichermaßen Spaß macht?

ALEXANDER HUBER

Extrembergsteiger und Markenbotschafter
für Berchtesgaden



» Wenn die Familie unterwegs ist, geht es vor allem um die gemeinsame Freude, draußen unterwegs zu sein. Wählen Sie die richtige Tour, damit niemand überfordert ist. Bitte bedenken Sie: Mit Kindern ist man immer länger unterwegs. Nehmen Sie sich Zeit, um Dinge am Wegesrand zu entdecken, die Füße im Gebirgsbach abzukühlen und sich durch (Trink-) Pausen zu stärken. Ihre Kinder brauchen feste und bequeme Schuhe mit Profilsohle. In den Ruck-

sack sollten außerdem Regenschutz, Sonnenhut und -creme, sowie eine kleine Reiseapotheke mit Pflastersortiment. Bleiben Sie mit Ihrer Familie auf den markierten Wegen und behalten Sie das Wetter im Blick. Im Zweifelsfall ist es immer besser umzukehren, als die Tour auf Biegen und Brechen durchzuziehen. So steht einem ereignisreichen Tag in den wunderschönen Berchtesgadener Bergen nichts mehr im Wege.

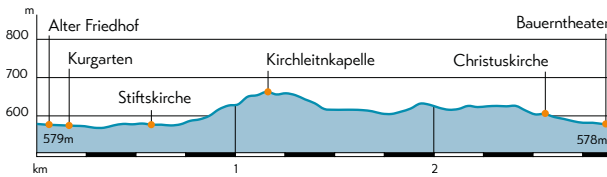


SOLELEITUNGSSTEG Über den Dächern Berchtesgadens

Bei der Tourist-Information starten Sie und gehen durch den historischen "Markt", über den großen Schlossplatz, vorbei an den zwei Türmen der Stiftskirche Berchtesgaden. Im Nonntal folgen Sie den Serpentin des Mediationswegs hinauf zur Kirchleitnkapelle. Von dort genießen Sie den Postkartenblick auf den histo-

rischen Ortskern und den majestätischen Watzmann. Über das Mitterweinfeld-lehen, wo mit etwas Glück kleine Geißen herumspringen, steigen Sie ab. Bald spazieren Sie über den außergewöhnlichen Holzsteg, der bereits 1817 für die Soleleitung angelegt wurde, in Richtung evangelische Kirche. Augen auf: Wer

entdeckt den historischen Salzstollen? Über ausgeschilderte Wege geht es zurück zur Franziskanerkirche.



Perfekter Selfie-Platz gesucht? Auf zum Postkartenblick am Weinfeld!

TOURENDATEN

-  Fußgängerzone Berchtesgaden
-  2,9 km  1 Std.
-  100 Hm  100 Hm
-  RVO 839, 841 Haltestelle Berchtesgaden Zentrum

1



HAUS DER BERGE

17.000 m² Natur pur im Nationalparkzentrum

Das „Haus der Berge“ ist weit mehr als nur ein Museum: Es vereint Informationszentrum, Bildungszentrum und Erlebnisgelände zu einem harmonischen Dreiklang für Naturfreunde. Die preisgekrönte und interaktive Aus-

stellung „Vertikale Wildnis“ führt die Besucher auf einer Wanderung vom Grund des Königssees über Wälder und Almen bis hinauf zu den Gipfeln der Berchtesgadener Berge. Sehenswert, für die ganze Familie!

KONTAKT

Nationalparkzentrum
Haus der Berge
Hanielstraße 7
83471 Berchtesgaden
hausderberge@
npv-bgd.bayern.de
haus-der-berge.bayern.de

Natur
sehen, hören,
fühlen, schmecken
und begreifen - das
ist das Motto im
Nationalpark-
zentrum.



© Josefine Unterhauser

Die Hochebene Scharitzkehl mit Blick auf die beeindruckenden Felswände



Ein ganz besonderes Bergerlebnis: Nutzen Sie das Carl-von-Linde-Weg-Ticket: Kombinieren Sie die Wanderung auf dem herrlichen Panoramaweg mit jeweils einer Bergbahn-Fahrt am Obersalzberg und am Jenner!



MALERWINKL-RUNDWEG AM KÖNIGSSEE









Verwunschene Natur nah am Wasser

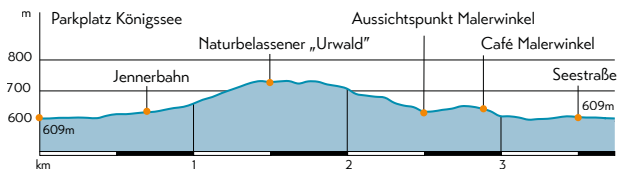
Heute steigen Sie (noch) nicht in die Panoramakabinen der Jennerbahn, sondern wandern unter diesen hindurch Richtung Malerwinkel. Während die „Großen“ vor allem der bekannte Ausblick über den fjordartigen Königssee zu den roten Zwiebeltürmen der Wallfahrtskirche St. Bartholomä lockt, interessieren sich die „Kleinen“ für die von Moos, Farn und kleinen Bäumen bewachsenen Felsfindlinge.

Der ursprüngliche Wald, der hier bereits zum Nationalpark Berchtesgaden gehört, lässt Kinderherzen ganz sicher höher schlagen. Aber wahrscheinlich auch der lockende Eisbecher in einer Eisdiele gegen Ende der Tour an der Seelände des Königssees, der bis zu 190 Meter tief ist. Bei einer Brotzeit auf einer der Aussichtsbänke am Aussichtspunkt Malerwinkel sind sicher alle gern dabei.

Dort lassen Sie in Ruhe den Blick schweifen und gehen schließlich - vorbei an den historischen Bootshäusern der Königssee-Schiffahrt und der belebten Seelände und Seestraße - zurück zum Parkplatz.

TOURENDATEN

-  Parkplatz
Schönau a. Königssee
-  3,8 km  1 ½ Std.
-  128 Hm  128 Hm
-  RVO 841, 842
Haltestelle Königssee
-  geeignet  50





Viel Spaß beim Ausmalen!



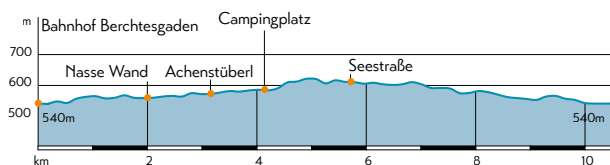
KÖNIGSSEER FUSSWEG

Deutschlands schönster Wanderweg

Der Königssee Fußweg ist ideal für kindgerechte Fahrzeuge mit halbwegs geländegängigen Reifen: Kinderwagen, Buggys, Laufräder oder Fahrräder. Immer am herrlichen Wasserlauf am Ufer der Königsseeer Ache, die auf fünf Kilometern vom Königssee nach Berchtesgaden fließt,

geht es ohne nennenswerte Steigung bis zum weltbekannten See. Insgesamt 23 Informationstafeln entlang des Wegs erzählen abwechslungsreiche Anekdoten zu unterschiedlichen Themen. Die gestellten Quizfragen richten sich vor allem an Kinder. Ob die Eltern zur Belohnung ein Eis

am Königssee spendieren? Für den Rückweg bietet sich der Linienbus (841) an.



TOURENDATEN

📍 Bahnhof Berchtesgaden

🕒 10,5 km ⌚ 3 Std.

↗️ 95 Hm ↘️ 95 Hm

🚋 RVO 836 - 843, 846, 848 u. Berchtesgadener Land Bahn, Haltestelle Bahnhof Berchtesgaden

🛒 geeignet

10

DIE ROSSFELDPANORAMAstraße

Auf der Hochgebirgsstraße über das Roßfeld zum „Gipfel der Genüsse“

Rosfeld 
Panoramastraße
Berchtesgaden

MÄRCHENPFAD BISCHOFSWIESEN

Auf den Spuren von Aschenputtel, Dornröschen & Co.

4

Ein Spaziergang, der allen Freude macht, vom Kleinkind bis zu den Großeltern. Der gut ausgebaute Rundweg weist nur leichte Steigungen auf und ist mit dem Kinderwagen machbar. Er bietet mit liebevoll geschnitzten Märchenfiguren

mit Vorlesetafeln und dem lebendigen Mischwald mit zahlreichen Findlingen eine zauberhafte Atmosphäre. Kleine Entdecker werden begeistert sein. Wer will, löst nebenbei das Märchenquiz. Den passenden Flyer finden Sie direkt am Natur-

bad Aschauerweiher oder bei der Tourist-Information Bischofswiesen.

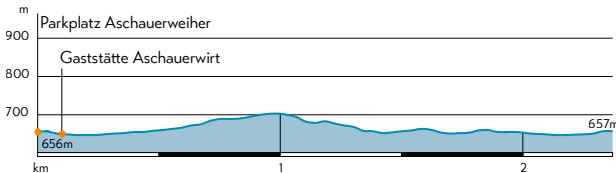
TOURENDATEN

📍 Wanderparkplatz
Aschauerweiher,
Bischofswiesen

🕒 2,4 km ⌚ 1 Std.

↗️ 71 Hm ↘️ 71 Hm

🚼 geeignet



Berchtesgaden ist reich an Geschichten und Sagen. Neben dem Märchenpfad gibt es auch die "Sagenhafte Wanderung in Oberau". Holen Sie sich die kostenlose Broschüre mit Wegbeschreibung und tollen Geschichten zum Vorlesen in einer der örtlichen Tourist-Informationen!

KNEIFELSPITZE

Und oben wartet der ultimative Watzmann-Blick

Die Tour ist nicht weit, geht aber konstant und spürbar bergauf. Also genau die richtige Einsteigertour für alle, die richtige Bergwanderer werden wollen. Der anfangs breite Wanderweg wird zwischendurch deutlich schmaler. Es geht über

Wurzeln und um enge Kehren. So werden auch die (neuen?) Wanderschuhe auf Tauglichkeit getestet.

Am Gipfel gibt es ein Erinnerungsfoto mit Watzmannblick und die Einkehr in der Paulshütte. Beim Ab-

stieg ist die Variante über die Marxenhöhe empfehlenswert.

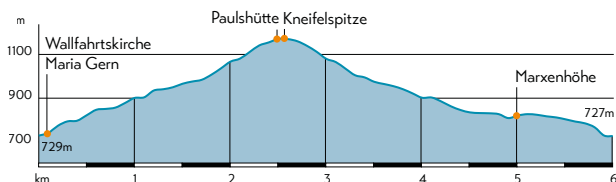
TOURENDATEN

📍 Wallfahrtskirche Maria Gern, Berchtesgaden

🕒 6 km ⌚ 3 Std.

↗️ 425 Hm ↘️ 433 Hm

🚆 RVO 837 Haltestelle Maria Gern



MEINDL

Shoes For Actives

ISLAND MFS ACTIVE

ideal für ausgedehnte
Bergtouren

FRIEDENSBERGRUNDE


Kinderwagentauglicher Rundweg in Marktschellenberg

Vom Ortszentrum geht es ein kurzes Stück an der Hauptstraße entlang Richtung Berchtesgaden. Über eine Brücke überqueren Sie die Berchtesgadener Ache und spazieren Richtung Freibad. Ein kleiner Anstieg führt Sie auf eine Anhöhe. Hier erwartet Sie ein schöner Ausblick auf



Marktschellenberg und den Untersberg. Bei der Friedensberg-Kapelle erreichen Sie einen kleinen Weiher. Von dort geht es weiter über die Ettenberger Straße zurück zum Zentrum. Der historische Ortskern lädt zum Verweilen ein. Der Rundweg führt über gute passierbare Wege – für

sportliche Eltern ist die Tour daher auch mit dem Kinderwagen machbar.

TOUREN DATEN

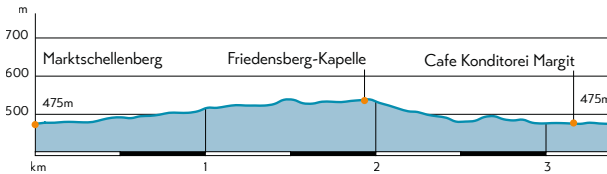
 Parkplatz bei der Sparkasse Marktschellenberg

 3,4 km  1 Std.

 68 Hm  68 Hm

 WATZMANNexpress
840, Haltestelle
Marktschellenberg

 geeignet



NATURSCHAUSPIEL ALMBACHKLAMM


Goldige Erlebnisse in Marktschellenberg

Die tiefe Schlucht entlang des Almbaches wurde mit 29 Stegen sowie 320 steinernen Stufen und einem Tunnel in den Fels gesprengt und gebaut. Ein absolutes Naturparadies für Kinder. Ein wenig Vorsicht ist geboten: Zu Ihren Füßen stürzt der kristallklare Wildbach zu Tal. Zusätzlich warten sieben Erlebnisstationen auf große und kleine Entdecker und vielleicht finden Sie oder Ihr Nachwuchs sogar etwas Gold im Wasser?

Am Eingang der Klamm kann die älteste Marmorkugelmühle Deutschlands bestaunt werden. An der knapp drei Kilometer langen Wanderung durch die Almbachklamm gibt es viel zu bestaunen.

KONTAKT

Almbachklamm
Parkplatz Kugelmühle
83487 Marktschellenberg
Tourist-Information
Marktschellenberg
T +49 8650 9888-30



Goldtausch:
Werden Sie in der
Almbachklamm
zum Gold-
gräber!

ALMBACHKLAMM

Erfrischende Wanderung am reißenden Gebirgsbach

Vor allem im Hochsommer locken die Klammen mit ihren schattigen Steigen, entlang von eisigen, gischenden Gebirgsbächen. Am Eingang zur Almbachklamm können Sie in der ältesten Marmorkugelmühle Deutschlands beobachten, wie Marmorbrocken aus dem Untersberg, zu perfekt geformten

Kugeln werden. Sie passieren das kleine Kassenhäuschen und genießen auf dem gut ausgebauten Steig aufregende Ausblicke auf den reißenden Wildbach. Der Weg führt vorbei an beeindruckenden Wasserfällen und riesigen Gumpen. Am Ende der Klamm führt ein Steig, später ein Wanderweg

zum Gasthaus Dürrolehen in Berchtesgadens Ortsteil Maria Gern. Für Familien mit (kleineren) Kindern könnte diese Tour auch als eine rote Tour gelten.

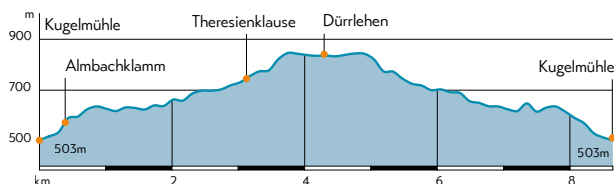
TOURENDATEN

📍 Parkplatz Kugelmühle, Marktschellenberg

🕒 8,6 km 🕒 4,5 Std.

⬆️ 348 Hm ⬆️ 348 Hm

🚆 WATZMANNexpress
840, Haltestelle
Kugelmühle



DIE SCHELLENBERGER EISHÖHLE

Tauchen Sie in die Welt der Eiskönigin am Untersberg ein

Hier gibt es große Kinderaugen! Ob die Phantasie mit Ihnen durchgeht und Sie in die Sagen um die Untersbergmandl oder die Geschichte der Eiskönigin eintauchen oder ob Sie einfach die glitzernden, funkelnden Eisformationen und prächtigen Hallen im Inneren des Untersbergs bestaunen - die Schellenberger Eishöhle wird Sie alle begeistern. Die einzige erschlossene Eisschauhöhle Deutschlands sorgt für ein kühlendes und mystisch anmutendes Erlebnis. Mehr als 60.000 Kubikmetern Eis mit einer Dicke von bis zu 30 Metern gibt es in der

Schellenberger Eishöhle, hoch über Marktschellenberg gelegen. Die Eishöhle ist im Sommerhalbjahr täglich geöffnet. Sie ist nur zu Fuß erreichbar (drei bis vierstündige Wanderung)! Planen Sie für dieses Erlebnis eine Tagestour ein!

KONTAKT

Schellenberger Eishöhle
Salzburger Straße 38
83487 Martzschellenberg
T +49 8650 984560

Weitere Informationen
unter eishoehle.net



Erfrischendes Wandervergnügen mit Kindern

Durch die Klamm – aber sicher! Ob Wimbachklamm, Almbachklamm oder Gerer Klamm: Kinder lieben die abwechslungsreichen Steige, immer mit Blick auf gischtendes Gebirgswasser und türkise Felsgumpen. Vorsicht ist jedoch geboten. Obwohl viele Stellen mit Geländern und Drahtseilen zum Festhalten gesichert sind, besteht Rutsch- und Absturzgefahr. Kleine Kinder sind idealerweise durch einen Brustgurt mit Halteseil gesichert. Für größere Kinder gilt: Kein Rennen! Trittsicheres Gehen ist das Gebot der Stunde.

Alle Sinne sind gefragt, wenn im Nationalpark Natur pur erlebt wird.

RAMSAUER SOLELEITUNGSWEG








Wenn es mal ganz gemütlich sein darf

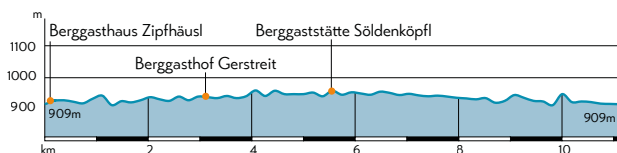
Sie parken am Zipfhäusl und spazieren auf der „Sonnenterrasse Gottes“ entlang. Immer mit Blick auf die mächtigen Gipfel über dem Bergsteigerdorf Ramsau. Der Fußweg, der quasi eben verläuft, hat eine interessante Geschichte, denn hier wurde früher die Sole (in Wasser gelöstes Salz) durch hölzerne Rohre vom

Salzbergwerk Berchtesgaden bis in die Saline nach Bad Reichenhall gepumpt. Ganz aufgeregt schleichen Kinder durch den dunklen, sicher begehbaren Tunnel aus vergangenen Soleleitungstagen. Ist der erste Grusel erfolgreich besiegt, trauen sie sich bestimmt gleich ein zweites Mal. Und das Beste: Gleich drei

Gasthäuser entlang des Soleleitungswegs laden zur Rast auf ihren Sonnenterrassen ein.

TOURENDATEN

-  Parkplatz Zipfhäusl, Ramsau
-  11,2 km  2 ½ Std.
-  40 Hm  40 Hm
-  RVO 845 Haltestelle Zipfhäusl
-  geeignet



KLAUSBACH UND RAGERTALM

Unterwegs im Nationalpark

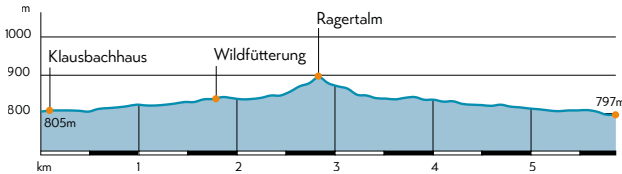
Gleich zu Beginn der Wanderung, nur ein paar Meter vom Parkplatz entfernt, lohnt sich ein Besuch im Klausbachhaus, das als Informationsstelle des Nationalparks noch einige Tipps für die Wanderung zur Ragertalm zu bieten hat. Dann wandern Sie ganz entspannt am Klausbach entlang Richtung Hirschbichl. Viele Orte unterwegs laden zum Verweilen ein: Am Ufer

des Gebirgsbachs die Brotzeit auspacken und barfuß durchs eiskalte Wasser waten – herrlich! Aber weiter geht's: Die Ragertalm ruft. Sie liegt auf einem herrlichen Aussichtsplatz, unter Ihnen das grüne Tal, über Ihnen die eindrucksvollen Gipfel der Reiteralpe. Vor der Hütte lassen Sie sich gemütlich nieder: Es gibt Käse aus eigener Herstellung, der deshalb so lecker schmeckt,

weil die Kühe sich mitten im Nationalpark ausschließlich von zarten Gräsern und Almkräutern ernähren. So erleben Ihre Kinder, dass das Wohl der Nutztiere auch ihrem Wohl dient.

TOUREN DATEN

-  Parkplatz Hirschbichlstraße, Ramsau
-  5,9 km  1 ½ Std.
-  102 Hm  104 Hm
-  RVO 846, Haltestelle Hirschbichlstraße
-  geeignet



In den Sommermonaten fährt der **ALMERlebnisBUS** durch die beiden Schutzgebiete Nationalpark Berchtesgaden und Naturpark Weißbach vom Bergsteigerdorf Ramsau in die benachbarten Orte in Österreich.



berchtesgaden.de/kehlsteinhaus



DAS KEHLSTEINHAUS

Überwältigende Panoramablicke auf 1.834 m



Jetzt Online-Tickets buchen!



NATURLEHRPFAD ZAUBERWALD

Felsen, Wald und wildes Wasser

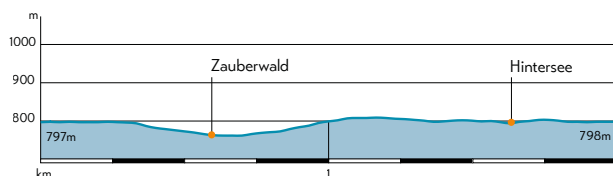
10

Einmal über die Straße und schon geht es rechts in diesen nicht nur dem Namen nach zauberhaften Wald, der hier - nach einem dramatischen Felssturz - seit Jahrtausenden wächst. Riesige Felsfindlinge, verschiedenste Bäume, Moose und andere Pflanzen sowie ein wildromantischer Gebirgsbach lassen Sie glauben,

mitten im Märchenland zu sein. Hat da nicht ein Zwerg hinter einer Wurzel herausgespitzt? Tanzt dort eine Elfe über der Gischt des Wassers? Angekommen am Hintersee spazieren Sie am Ufer entlang.

Eine Überfahrt mit dem „Annerl“, dem Fährboot am Hintersee, bringt Sie an das

andere Seeufer, wo Cafés und Gasthäuser zur Einkehr einladen.



TOUREN DATEN

📍 Parkplatz Seeklause, Hintersee Ramsau

🕒 3,3 km ⌚ 1 ¼ Std.

↗ 53 Hm ↘ 55 Hm

🚏 RVO 845, 846
Haltestelle Hintersee
Zauberwald

🛒 nur um den See

62 62a




Ein interaktives Hörspiel-Erlebnis im Bergsteigerdorf Ramsau bei Berchtesgaden

Schließen Sie sich mit Ihrer Familie einer außergewöhnlichen Exkursion auf den Toten Mann an! An neun Stationen des interaktiven Wegs lernen Sie Johann Grill und Rose von Rosthorn-Friedmann kennen. Der Ramsauer Bergführer, der 1881 als erster Bergsteiger die Watzmann-Ostwand durchstieg und die Bergsteigerin, die 1896 als erste Frau diese schwierige Klettertour meisterte, erzählen Erstaunliches und Beeindruckendes über die Berchtesgadener Berge. Eine Begleitbroschüre finden Sie zum Download unter ramsau.de/kultur/bergsteigerlegenden



Hier finden Sie die App zum Download:
locandy.com/q/de-ramsau





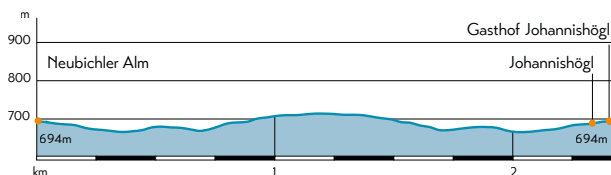
BIENENWEG

Lehrreicher Spaziergang für die ganze Familie

Nicht nur Honigmäulchen wird die entspannte Wanderung von der Neubichler Alm hinüber auf den Johannishögl begeistern. Mitten in der idyllischen Voralpenlandschaft des Rupertiwinkels, umringt von satten Wiesen und lichten Laubwäldern, wandern Sie auf

den Spuren bzw. Flugbahnen der Bienen. Honigbienen und Wildbienen, Blütenhonig und Waldhonig, Bienenstock und Bienengarten: Die informativen Tafeln entlang des Wegs geben Einblicke in die Welt dieser auch für uns lebensnotwendigen Insekten. Den

nächsten Honig werden Sie sich sicher ganz bewusst auf der Zunge zergehen lassen.



TOURENDATEN

- Parkplatz Neubichler Alm, Piding
- 2,4 km 1 Std.
- 99 Hm 99 Hm
- Für die Anreise empfehlen wir das Auto.

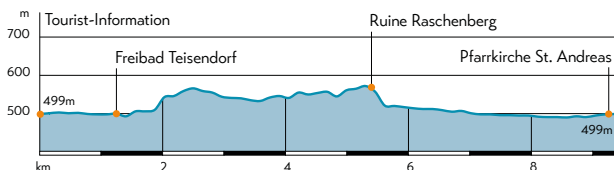
SKULPTURENWEG TEISENDORF

Abwechslungsreicher Rundweg

Sie wandern von der Tourist-Information Teisendorf, vorbei an der Brauerei und dem Freibad, über den romantischen Waldweg nach Oberteisendorf und von dort über den Achenweg zurück zum Ausgangspunkt. Eine Reihe von ge-

schnitzten Skulpturen, Figuren und Lehrtafeln, die Auskunft über Singvögel, die heimischen Fischarten im Weiher und die tierischen Waldbewohner geben, halten die Wanderung kurzweilig. Zur Einkehr unterwegs lockt der Bier-

garten der kinderfreundlichen Gaststätte Hofwirt in Oberteisendorf.




TOURENDATEN

- Parkplatz Poststraße, Teisendorf
- 9,4 km 2 ½ Std.
- 193 Hm 194 Hm
- RVO 829, Haltestelle Teisendorf Zentrum

2 3

QUIZ

Kannst Du alle
Quizfragen lösen?



1. Wie hoch ist der Watzmann?
A / 653 m B / 2.713 m C / 4.637 m (Tipp auf Seite 6)

2. Wie tief ist der Königssee an seiner tiefsten Stelle?
A / 190 m B / 19 m C / 465 m (Tipp auf Seite 16)

3. Seit wie vielen Jahrhunderten gibt es das Salzbergwerk Berchtesgaden?
A / 4 Jahrhunderte B / 5 Jahrhunderte C / 6 Jahrhunderte (Tipp auf Seite 31)

4. Wie viele „Kinder“ hat der Watzmann
A / 3 B / 5 C / 7 (Tipp auf Seite 6)

5. Wie viel Liter Milch brauchen die Milchwerke Berchtesgadener Land Chiemgau eG für ein Päckchen Butter im Schnitt?
A / 1 Liter B / 10 Liter C / 5 Liter (Tipp auf Seite 60)

6. Wie hoch ist die ungefähre Transportkapazität der Panoramakabine der Jennerbahn pro Stunde?
A / 50 Menschen B / 1.600 Menschen C / 700 Menschen (Tipp auf Seite 37)

7. Mit wie vielen Metern Fallhöhe ist der Röthbachwasserfall am Obersee im Nationalpark Berchtesgaden der höchste Wasserfall Deutschlands?
A / 100 m B / 250 m C / 470 m (Tipp auf Seite 57)

8. Wie lang ist die Berchtesgadener Ache zwischen dem Königssee und Berchtesgaden?
A / 18 km B / 5 km C / 35 km (Tipp auf Seite 18)

9. Welche Fläche umfasst der Höglwörther See in Anger in Fußballfeldern gemessen?
A / ca. 3 Felder B / ca. 19 Felder C / ca. 31 Felder (Tipp auf Seite 45)

10. Wie viel kostet ein Busticket mit dem Regionalverkehr Oberbayern (RVO) zur Dokumentation Obersalzberg?
A / 20 € B / 30 € C / mit der Gästekarte kostenlos (Tipp auf Seite 8)



ONLINE

*Tickets kaufen,
um Wartezeiten
zu vermeiden*

SALZBERGWERK BERCHTESGADEN

Mit der Rutsche in den Berg

Warum war das Salz früher so wertvoll, dass es das „weiße Gold“ genannt wurde? Und warum kommt das Bad Reichenhaller Salz eigentlich aus dem Salzbergwerk Berchtesgaden? Im ältesten noch aktiven Salzbergwerk Deutschlands nehmen Sie Bergleute mit in die faszinierende Welt unter Tage. Die 60-minütige Führung bietet Groß und Klein einen erlebnisreichen Ausflug,

egal bei welcher Wetterlage. Mit der Besucherbahn geht es tief hinein in den Berg. Wer mitfahren will, muss vorher einen der typischen Overalls der Bergleute überziehen. Besondere Höhepunkte der Tour sind die Fahrt über den unterirdischen Spiegelsee mit Lichtshow und die beiden Rutschen unter Tage. Hier kommen Jung und Alt gleichermaßen auf ihre Kosten.



KONTAKT

Salzbergwerk Berchtesgaden
Bergwerkstraße 83
83471 Berchtesgaden
T +49 8652 6002-0
info@salzbergwerk.de
salzbergwerk.de

BESONDERHEIT

Die konstante Temperatur von 12 °C macht das Bergwerk Sommer wie Winter zum perfekten Ausflugsziel. Wir empfehlen unseren Gästen warme Kleidung und freuen uns schon, sie mit einem herzlichen Glückauf bei uns willkommen zu heißen.

BERCHTESGADENER STOLLENWEG

Auf den Spuren der Bergleute

13

Die erste große Etappe legen Sie mit dem Linienbus (848) zurück. Unter der Kirche Oberau folgen Sie kurz der Straße Richtung Obersalzberg und biegen dann in den Stollenweg ein. Immer im Zeichen des „weißen Goldes“ geht es durch einen lichten Bergwald. Dann heißt es die Taschenlampen anknipsen. Es geht durch zwei historische Stollen, die

Bergleute vor langer Zeit angelegt haben. Wer traut sich als Erster hinein? Wer muss den Kopf einziehen? Das macht neugierig auf die Salzgeschichte Berchtesgadens, oder?! Dann besuchen Sie doch am besten gleich anschließend das Salzbergwerk Berchtesgaden, das es bereits seit fünf Jahrhunderten gibt. Erleben Sie mit Ihrer Familie

ein riesiges Abenteuer unter Tage, samt Einfahrt mit der Grubenbahn, zwei rasanten Rutschpartien, einer Fahrt über den unterirdischen Salzsee und einer spektakulären Lichtershow.

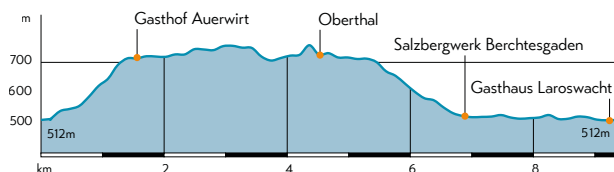
TOURENDATEN

📍 Parkplatz Salzbergwerk, Berchtesgaden

🕒 9,4 km ⌚ 3 Std.

↗️ 287 Hm ↘️ 287 Hm

🚗 RVO 840
Haltestelle Salzbergwerk



KÖNIGSWEG AM JENNER


Wo die Murmeltiere „pfiften“

Sie starten in Richtung Jenner-Mittelstation. Nach wenigen Minuten schon grüßt uns der mächtige König Watzmann. Vorbei an Hän- gen, auf denen im Winter Ski gefahren wird, Berg- hütten und Almkasern geht es mit nur wenig Steigung hinüber zur Königsbachalm und weiter bis zur Pries-



bergalm. Hier hören Sie be- sonders oft die hohen Pfiffe der Murmeltiere. Wer mehr über diese pfiffigen Be- wohner des Nationalparks Berchtesgaden wissen will, begleitet eine der kosten- freien Familienführungen oder besucht das „Haus der Berge“ in Berchtesga- den. Die Almen entlang des


Wegs werden traditionell bewirtschaftet. Die Verpfle- gung, die Sie dort genießen können, ist einfach, aber traditionell selbstgemacht.

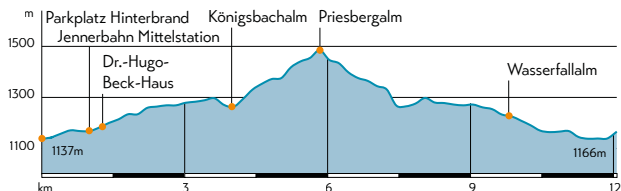
TOUREN DATEN

 Parkplatz Hinterbrand, Schönau a. Königssee

 12,1 km  4 Std.

 471 Hm  436 Hm

 RVO 838 Haltestelle Hinterbrand



Beim
Wimbach-
schloss: Unbedingt
die 25 Meter lange
Naturkugelbahn
ausprobieren!

WIMBACHKLAMM

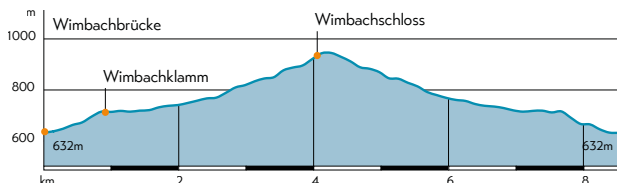
Durch die Klamm zur
geologischen Besonderheit

15

Die Wimbachklamm liegt am Eingang des gewaltigen Hochtals zwischen Watzmann und Hochkalter. Am Wimbachlehen, etwa 300 Meter vor dem Eingang, erhalten Sie die Eintrittsmarken. Nach dem Drehkreuz geht es auf Brücken und Stegen direkt an der Felswand auf etwa 200 Metern

durch die Klamm - spektakuläres Wildbacherlebnis pur. Achten Sie bitte gut auf Ihre Kinder! Der Weg ist oft rutschig, es besteht Absturzgefahr. Anschließend gelangen Sie ins Wimbachgries, geologisch beeindruckende Sehenswürdigkeit und wildromantisches Naturdenkmal. Nach einigen Spielpausen

am Wasser, erreichen Sie das Wimbachschloss, ehemaliges Jagdschloss, heute urige Einkehr.



TOUREN DATEN

- Parkplatz Wimbachbrücke Ramsau
- 8,5 km 2 Std.
- 308 Hm 308 Hm
- RVO 846, Haltestelle Wimbachbrücke
- 411 421

HOCH HINAUS UND REIN IN DIE KLAMM

Hirschreck Sesselbahn und Wimbachklamm



BERGSTEIGER
DÖRFER
RAMSAU

Erleben Sie das Traumparallelpanorama im Bergsteigerdorf Ramsau bei Berchtesgaden mit der Hirschreck Sesselbahn am Hochschwarzeck und die tosende Naturgewalt des Gebirges in der Wimbachklamm!

KONTAKT
Talstation
Hirschreck Sesselbahn
Schwarzecker Straße 80
83486 Ramsau
T +49 8657 368
info@hochschwarzeck.info
hochschwarzeck.info

KONTAKT
Tourist-Information
Bergsteigerdorf Ramsau
Im Tal 2
83486 Ramsau
T +49 8657 98 89 20
info@ramsau.de
ramsau.de



Beeindruckendes
Bergpanorama
und tosende
Naturgewalten

AUF DIE STOISSER ALM

Ausblicke bis zum Chiemsee

Auch wenn es spürbar bergauf geht, kommen Sie in dem angenehm schattigen Bergwald vorerst nicht ins Schwitzen. Nachdem Sie einen Aussichtsplatz mit Blick auf das Tal der Stoißerache und die Berchtesgadener Berge erreicht haben, führt Ihre Tour über

die „Schneid“ auf einem schönen Waldweg zur Stoißer Alm. Hier, auf 1.300 Metern, haben Sie sich eine Rast auf der großen Aussichtsterrasse der gleichnamigen Gaststätte wirklich verdient. Übrigens: Der Kaiserschmarrn hier wird bei

Wanderern und Mountainbikern gleichermaßen gelobt. Zurück geht es über die Forststraße.

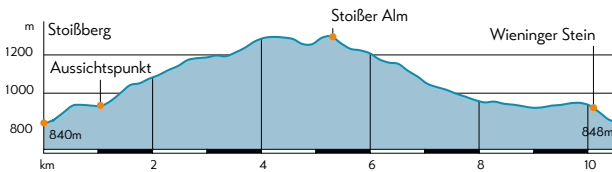
TOUREN DATEN

📍 Wanderparkplatz Stoißberg, Anger

🕒 10,6 km ⌚ 5 Std.

⬆️ 502 Hm ⬇️ 495 Hm

🚗 Für die Anreise empfehlen wir das Auto.





INFO
 Ermäßigung
 mit Gästekarte

HANS-PETER PORSCHE TRAUMWERK

Ausflugsziel, Erlebnisausstellung - Gesamtkunstwerk

Im Hans-Peter Porsche Traumwerk ist die weltgrößte Blechspielzeugsammlung aus den Jahren 1860 bis 1930, eine faszinierende HO-Modellbahnwelt mit einer beeindruckenden Licht-Performance, sowie einige automobiler Klassiker aus dem Hause Porsche, zu sehen. Auch außerhalb der Ausstellungsräume gibt es viele Möglichkeiten den Besuch abwechslungs-

reich zu gestalten. In der weitläufigen Gartenanlage kann man sich die Beine vertreten oder eine Runde mit der Parkeisenbahn fahren. Kinder können den großen Abenteuerspielplatz nutzen. Das Restaurant verwöhnt seine Gäste mit regionalen und mediterranen Köstlichkeiten. Im Shop kann man außergewöhnliche Geschenke erwerben.



KONTAKT

Hans-Peter Porsche
 Traumwerk
 Zum Traumwerk 1
 83454 Anger
 +49 8656 98950-0
 info@traumwerk.de
 traumwerk.de

BESONDERHEIT

Sonderausstellungen bieten unterhaltsame Abwechslung – bis Mitte September 2023 heißt es im Traumwerk „Alles Zirkus!“. Zu erleben gibt es: Fakten und Skurriles, Clowns und Akrobaten, Unikate und Requisiten, Flohzirkus, Figuren, Originale Kostüme, Zirkusgeschichte und vieles mehr...



KLETTERSTEIGE

Mit dem Fels auf Tuchfühlung

In schwindelerregender Höhe, aber gut gesichert, den sonnenwarmen Fels spüren: Das ist das Klettersteigerlebnis in Berchtesgaden. Ausprobieren? Auch für Anfänger und Kinder gibt es geeignete Routen - und die Klettersteigschulen mit ihrem Kursangebot.



Bitte beachten Sie dringend:

Absolut erforderlich sind Schwindelfreiheit, Trittsicherheit und gute Kondition. Aus Sicherheitsgründen sollten Eltern für eine zusätzliche Sicherung der Kinder sorgen. Klettersteige dürfen nur mit einer kompletten Klettersteigausrüstung inkl. Helm begangen werden.

17

HANAUERSTEIN


Übungsklettersteig für Einsteiger

Mitten in Schönau, im Ortsteil Unterstein, bietet dieser reine Übungssteig fünf Routen in den Schwierigkeitsgraden A-D auf ca. 40 Höhenmetern. Die Durchsteigung einer Route dauert etwa 30 Minuten, Einstieg nur mit Klettersteigset! Die Ausrüstung kann bei einem der ansässigen Sportgeschäfte geliehen werden. Die Lust am Klettern entdeckt? Wer auf den Geschmack gekommen ist, sollte entweder einen der angebotenen Kurse absolvieren oder die nächsten

Schritte gemeinsam mit einem ausgebildeten Bergführer machen. Die Klettersteigschule hat auf diesem Steig „Hausrecht“. Deshalb sollte bitte bei Anwesenheit eines Bergführers mit einer Gruppe entsprechend Rücksicht genommen werden. Parkmöglichkeiten gibt es auch beim Rathaus Schönau a. Königssee. Von dort sind es fünf Minuten zu Fuß zum Gasthaus Unterstein. Vom Ausstieg sind es nur fünf Minuten über einen Spazierweg zurück zum Rathaus,

bzw. zehn Minuten zurück zum Gasthaus Unterstein.


TOURENDATEN

 Gasthaus Unterstein, Schönau a. Königssee

 1 km

 ¼ Std. inkl. Abstieg

 40 Hm  40 Hm

 RVO 843 Haltestelle Gasthaus Unterstein

 A - D

DER SCHÜTZENSTEIG AM JENNER

In die Seile, fertig, los!

18

Für den Zustieg nehmen wir die Jennerbahn bis zur Bergstation. Die Bahn schafft bis zu 1.600 Personen pro Stunden auf den Berg. Auf einem ausgebauten Weg linkshaltend steigen Sie in etwa 20 Minuten über den Jennergrat zum Startplatz der Gleitschirmflieger oberhalb des Kleinen Jenners ab. Auf einem kleinen Sattel finden Sie eine Bank und die Info-tafel zum Klettersteig. Von

hier sind es noch ungefähr 30 Minuten über einen Pfad abwärts bis zum Einstieg des Klettersteigs. Der als leicht kategorisierte Steig führt auf den Gipfel des Kleinen Jenners und ist besonders für klettererfahrene Eltern mit abenteuerlustigen Kindern ab 8 Jahren geeignet. Über 330 Meter Sicherungsseil, 70 Trittbügel und die tollkühne Hängebrücke „Flying Fox“ wurden installiert, um

den landschaftlich äußerst reizvollen Steig für Kraxler-Freunde zu erschließen. Der Klettersteig darf nur mit entsprechender Sicherheitsausrüstung durchstiegen werden.

TOURENDATEN

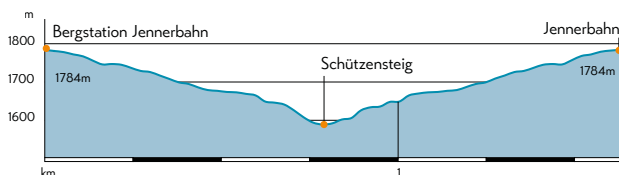
📍 Parkplatz Königssee
(Auffahrt mit der Jennerbahn)

🕒 1,6 km ⌚ 2 Std.

↗️ 205 Hm ↘️ 206 Hm

🚗 RVO 841, 842
Haltestelle Königssee

🧰 A/B



Auch spannend: Die Biosphärenregion Berchtesgadener Land: Seit 2010 durch die UNESCO anerkannt. Mehr dazu und das zugehörige Wander- und Veranstaltungsprogramm finden Sie unter brbg.de



Königsbachalm im Jennergebiet

RICHTIGES VERHALTEN IM NATIONALPARK Natur Natur sein lassen!

Im Nationalpark Berchtesgaden dürfen sich Pflanzen und Tiere seit über 40 Jahren ungestört entwickeln. Die wichtigste Aufgabe eines Nationalparks ist es, die reiche Natur unter Schutz zu stellen und gleichzeitig dem Menschen einen Erholungsraum zur Verfügung zu stellen. Dafür ist gegenseitige Rücksichtnahme gefragt. Freuen Sie sich also an den seltenen Orchideen, munteren Murmeltieren, stillen Wäldern und grandiosen Ausblicken, aber beachten Sie unbedingt die Regeln des Nationalparks und lehren Sie auch Ihre Kinder, sich respektvoll in der Natur zu verhalten.

SABRINA AUGENSTEIN

Rangerin im Nationalpark Berchtesgaden



» Wir freuen uns sehr, dass ihr den Nationalpark besucht. Damit unsere Natur auch weiterhin so schön bleibt, bitten wir Euch um eure Hilfe. Vielleicht habt Ihr schon bemerkt, dass es keine Mülleimer im Nationalpark gibt. Jeder nimmt seine Brotzeitreste einfach wieder im Rucksack mit nach Hause. Die schönen Blumen dürfen bewundert, aber nicht gepflückt werden. Bleibt auf den Wegen, um Wildtiere nicht zu verschrecken. Dann reagieren Gams, Murmeltier und Co. auch nicht scheu und Ihr könnt sie mit etwas Glück beobachten. Ihr dürft gerne fotografieren, aber

keine Drohne benutzen, denn die Tiere nehmen diese als Gefahr am Himmel wahr. Wenn Ihr ganz leise seid, hört Ihr viele Vogelstimmen im Bergwald und könnt Dreizehenspechte, Fichtenkreuzschnäbel und Baumpeiper sogar beobachten. Bitte schlagt kein Zelt auf oder macht Feuer. Wenn jeder Rücksicht nimmt, werdet Ihr eine tolle Zeit im Nationalpark haben, und unsere Natur bleibt noch vielen zukünftigen Besuchern erhalten und den Tieren und Pflanzen ein wertvoller Lebensraum.



NATIONALPARK-INFOSTELLEN

Der Nationalpark Berchtesgaden bietet sommers wie winters ein beeindruckendes Programm mit Veranstaltungen für Jung und Alt an. Ob geführte Wanderung, interessanter Vortrag oder spannende Veranstaltung aus dem Bereich Umweltbildung. Es ist sicherlich auch für Sie und Ihre Kinder genau das Richtige dabei. Die Programmhefte erhalten Sie bei den Urlaubsberatern in einer unserer örtlichen Tourist-Informationen oder als Download unter: nationalpark-berchtesgaden.bayern.de



Nationalparkzentrum „Haus der Berge“

Hanielstraße 7
83471 Berchtesgaden
Personal vor Ort
T +49 8652 979060-0

Nationalpark-Informationsstelle

Hintersee „Klausbachhaus“
Hirschbichlstraße 26
83486 Ramsau am Hintersee
Personal vor Ort
T +49 8652 9686-380

Nationalpark-Informationsstelle

„Wimbachbrücke“
Wimbachweg 2, 83486 Ramsau

Nationalpark-Informationsstelle

„Jenner Bergstation“
83471 Schönaun a. Königssee

Nationalpark-Informationsstelle

„St. Bartholomä“
Halbinsel St. Bartholomä,
83471 Schönaun a. Königssee
(nur mit dem Schiff erreichbar)

Nationalpark-Informationsstelle

„Kühroint“
auf der Kühroint-Alm
83486 Ramsau

Nationalpark-Informationsstelle

„Engert Holzstube“
im Klausbachtal in
Richtung Hirschbichl-Pass
83486 Ramsau

» **NATUR NATUR**
SEIN LASSEN!

DAS BARTGEIER-PROJEKT



Der Nationalpark Berchtesgaden und der Landesbund für Vogelschutz in Bayern planen, die kommenden zehn Jahre jährlich weitere Geier auszuwildern. Über 100 Jahre nach seiner Ausrottung soll dem größten Greifvogel Mitteleuropas so auch eine Rückkehr in die Ostalpen ermöglicht werden.







FREIZEITSPAß FÜR GROß UND KLEIN

Klar, das Wandern, einfach in den Bergen unterwegs sein, die Natur im Nationalpark entdecken - das ist was Familien in Berchtesgaden hauptsächlich erleben wollen. Doch es gibt noch mehr! Wunderbare Spielplätze mit Aussicht, spannende Ausflugsziele, Badespaß pur oder die Vielfalt der Winteraktivitäten - auf zum Familienerlebnis in Berchtesgaden!



SPIELPLÄTZE IN BERCHTESGADEN

Klettern, schaukeln, springen – und immer ein traumhafter Blick

Die Natur in Berchtesgaden ist für Kinder selbstverständlich überall ein fantastischer Spielplatz – ob im Wald, auf der Almwiese oder einfach rechts und links des Wanderwegs. Wer dennoch einen phantasiereich angelegten Spielplatz mit Klettergerüst, Rutsche, Sandkasten und Co. vor tollem Bergpanorama sucht, auch der wird in jeder Gemeinde in der Urlaubsregion Berchtesgaden fündig.



- S1** **Spielplatz bei der Marktbücherei Berchtesgaden**
Marktbücherei: Am Anger 2
83471 Berchtesgaden
- S2** **Abenteuerspielplatz an der Bacheifeldschule**
Bacheifeldschule: Bräuhausstraße 10
83471 Berchtesgaden
- S3** **Spielplatz Sunklergäßchen**
Sunklergäßchen, 83471 Berchtesgaden
- S4** **Erlebnisspielplatz Artenreit**
Artenreitweg
83471 Schönau a. Königssee
- S5** **Bienenspielplatz am Rathaus**
Schönau a. Königssee
Rathausplatz 1
83471 Schönau a. Königssee
- S6** **Erlebnisspielplatz bei der Schule/Rathaus Bischofswiesen**
Rathausplatz 2, 83483 Bischofswiesen
- S7** **Spielplatz beim Hans-Peter Porsche Traumwerk**
Zum Traumwerk 1, 83454 Anger
Besuch während der Öffnungszeiten kostenlos (auch ohne Eintritt)
- S8** **Spielplatz am Dorfplatz**
Dorfplatz 4, 83454 Anger
- S9** **Spielplatz Aufham**
Schulstraße, 83454 Aufham-Anger
- S10** **Spielplatz im Neubaugebiet**
Dekan-Lechner-Weg, 83454 Anger
- S11** **Abenteuerspielplatz Bergkurgarten**
Riesenbichl, 83486 Ramsau
- S12** **Naturspielplatz hinter dem Klausbachhaus**
Hirschbichlstraße 26, 83486 Ramsau
- S13** **Spielplatz am Marktplatz**
Marktplatz 4
83487 Marktschellenberg
(hinter der Sparkasse)
- S14** **Spielplatz Laurentius**
Unterhalb Mauthauser Kirche
Zugang über Rupertstraße
83451 Piding
- S15** **Spielplatz Watzmannstraße**
Watzmannstraße
Ecke Sudetenstraße
83451 Piding
- S16** **Spielplatz Lindenstraße**
Pidingener Au
An der Lindenstraße
83451 Piding
- S17** **Spielplatz an der Mehrzweckhalle**
Mehrzweckhalle: Lechsenwiese 5
83451 Piding
- S18** **Spielplatz in Urwies**
Teisendorfer Straße
83451 Piding
- S19** **Spielplatz Freizeitanlage Piding**
Lattenbergstraße 1
83451 Piding
- S20** **Spielplatz Amtmannfeld**
Amtmannfeld
83317 Teisendorf
- S21** **Spielplatz Hochstaufenstraße**
Hochstaufenstraße
83317 Teisendorf
- S22** **Spielplatz St.-Anna-Straße**
St.-Anna-Straße
83317 Teisendorf
- S23** **Spielplatz Stegreuth**
Stegreuth
83317 Teisendorf



BADEPASS IN BERCHTESGADEN

Freibäder und Badeseen – Erfrischung pur

Nach einer anstrengenden Wandertour an einem heißen Sommertag nachmittags mit einem gewagten Köpfer ins Schwimmbecken eintauchen – Abfrischung garantiert! Eine Plantsch-Einlage, verbunden mit einem tollen Eis, ist sicher für jedes Kind die ersehnte Belohnung für ausgedehnte Familienwandertouren.

B1

Naturbad Aschauerweiher

Aschauerweiherstraße 85, 83483 Bischofswiesen

T +49 8652 3366, berchtesgaden.de/naturbad-aschauerweiher

B2

Schornbad

Schornstraße 7, 83471 Schönau a. Königssee

T +49 8652 656320, koenigssee.de/schornbad

B3

Freibad Marktschellenberg

Alte Berchtesgadener Straße 37, 83487 Marktschellenberg

T +49 8650 919900, marktschellenberg.de/freibad-marktschellenberg

B4

Waldschwimmbad Teisendorf

Alte-Reichenhaller-Straße 35, 83317 Teisendorf

T +49 8666 929916, teisendorf.de/waldschwimmbad-teisendorf

B5

Staufenbad Aufham, Anger

Angerstraße 30, 83454 Anger

T +49 8656 7141, berchtesgaden.de/staufenbad

B6

Freibad Neukirchen,

Pfarrhofweg 11, 83364 Neukirchen, Teisendorf

T+49 8666 5349934, teisendorf.de/freibad-neukirchen

B7

Höglwörther See

Höglwörther Straße 21, 83454 Anger

T +49 8656 598, anger.de/badeplatz-hoeglwoerth

Bitte informieren Sie sich über die Öffnungszeiten tagesaktuell im Internet.

Der
Höglwörther
See ist so groß
wie 19 Fussball-
felder.

Winterwandern am Rossfeld auf über 1.600 Metern Höhe – über die
Panoramastraße erreichen Sie bequem hochalpine Gefilden





WINTERAKTIVITÄTEN

Strahlende Kinderaugen, in denen sich Schneekristalle spiegeln, rote Wangen, der Atem dampft. Schneebälle sirren durch die Luft, oben glitzern die weißen Gipfel der Berchtesgadener Berge. Mit Kindern im Winter in den Berchtesgadener Bergen - das ist ein herrliches Erlebnis! Ob auf Brettern, Kufen, dicken Sohlen oder Schneeschuhen - die vierte Jahreszeit ist in Berchtesgaden ideal für Bewegung an der frischen Winterluft und Spaß in der freien Natur.



WINTERAKTIVITÄTEN

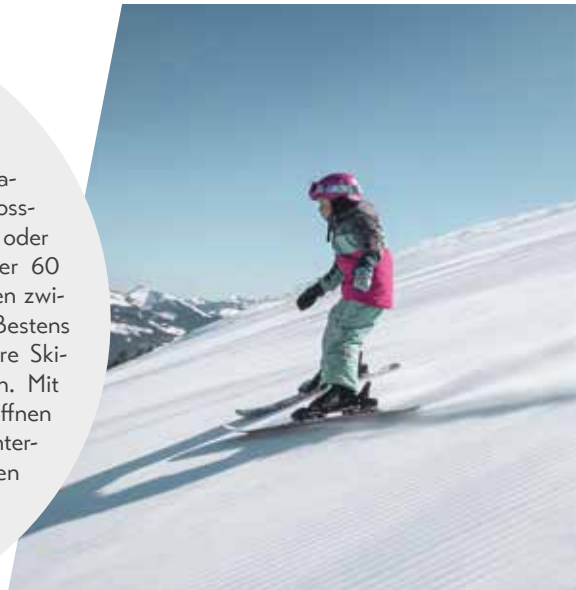
für die Familie

Berchtesgaden ist rund ums Jahr ein Ort, an dem Sie mit Ihrer Familie einen zauberhaften Urlaub verbringen können - auch im Winter, wenn die Tannen sich unter der weißen Pracht biegen, der Schnee unter Ihren Winterstiefeln knirscht und Ihre Kinder sich jauchzend eine Schneeballschlacht liefern. Hier stellen wir Ihnen drei Wintererlebnisse in Berchtesgaden vor.



Hier wird gewedelt

Entspanntes Pistenvergnügen auf überschaubaren Pisten. Das ist es, was Familien mit Kindern schätzen. Egal ob am Rossfeld, Götschen, Hochschwarzeck, Jenner oder Gutshof-Obersalzberg: Insgesamt locken über 60 Kilometer interessante Abfahrten in Höhenlagen zwischen 600 und 1.800 Metern. Pluspunkte: Bestens gepflegte Pisten, freundlicher Service, familiäre Skischulen und gemütliche Einkehrmöglichkeiten. Mit dem 6-Tages-Skipass für alle Skigebiete eröffnen sich eine große Bandbreite an Pisten unterschiedlicher Schwierigkeitsgrade und jeden Tag neue Ausblicke auf die verschneite Berchtesgadener Bergwelt.



Familienskifahren am Rossfeld



Über 100 Kilometer gespurte Loipen

Bewegung und Sport ist für Kinder extrem wichtig. Nicht nur beim Skifahren, Rodeln und Winterwandern, auch auf der Langlaufloipe können sich Kinder so richtig auspowern und viel Spaß in und mit der weißen Pracht haben.



Langlaufen am Aschauerweiher



Rasanten Rodelvergnügen

Die Rodelbahn Hirscheckblitz im Bergsteigerdorf Ramsau wurde vom Großmeister selbst mitgedacht: 16 Kurven und ein Gefälle bis zu 22 Grad hat Georg Hackl, unser „Hackl Schorsch“, einer der erfolgreichsten Rennrodler aller Zeiten, in die Strecke am Hochschwarzeck eingeplant. Die anspruchsvolle Strecke ist gut gesichert, für kleine Kinder aber wegen des technischen Anspruchs nur bedingt geeignet. Wer das Rodeln liebt, wird den Hirscheckblitz lieben. Die Sesselbahn bringt Sie entspannt zum Start der Rodelbahn, der nahe gelegene Hirschkaser lädt zur gemütlichen Einkehr ein. Für die Kleinsten ist der sanfte, sonnige Hang am Fuße des Hochschwarzecks der ideale Einstieg in den rasanten Kufensport.



Rodeln im Bergsteigerdorf Ramsau

Zur Wildfütterung im Klausbachtal



Wunderschönes Winterwandern

Wussten Sie, dass jeden Winter etwa 50 Stück Rotwild im Klausbachtal gefüttert werden? Der Nationalpark Berchtesgaden hat am Rande des Wintergatters eine Beobachtungsplattform errichtet, von der aus die Tiere aus nächster Nähe zu sehen sind und gleichzeitig ungestört bleiben. Innerhalb der Herde gibt es schon mal kleine Reibereien, wer zuerst an den Futtertrog kommt – spannende Einblicke in das Leben der Wildtiere. Wer die etwa einstündige Wanderung zur Hirschfütterung nicht zweimal gehen will, setzt sich in den gemütlichen Pferdeschlitten, der zwischen Nationalpark-Informationsstelle und Wildfütterung pendelt.



Rodelspaß am Rossfeld

SKIFAHREN UND RODELN im Winterparadies Berchtesgaden

SKIFAHREN

- W1** **Familienskigebiet Rossfeld**
Oberau (835 bis 1.550 m)
Am Rossfeld 1-6
83471 Berchtesgaden
T +49 8652 4575, rossfeld.info
- W2** **Skigebiet Zinken (AT)**
Hallein, Bad Dürrenberg (835 bis 1.320 m)
Weissenwäschenweg 19
A-5422 Bad Dürrenberg
T +43 6245 85105 (Schneetelefon)
duernberg.at
- W3** **Skilifte Obersalzberg**
Obersalzberg (795 bis 945 m)
Salzbergstr. 33, 83471 Berchtesgaden
T +49 8652 2120, skilifte-obersalzberg.de
- W4** **Skigebiet Hochschwarzeck Ramsau**
Hochschwarzeck (1.030 bis 1.385 m)
Schwarzecker Str. 80, 83486 Ramsau
T +49 8657 368, hochschwarzeck.info
- W5** **Jenner-Skigebiet am Königssee**
Schönau a. Königssee (630 bis 1.800 m)
Jennerbahnstraße 18
83471 Schönau a. Königssee
T +49 8652 9581-0, jennerbahn.de
- W6** **Skilift Grünstein**
Grünsteinstraße 27 (642 bis 762 m)
83471 Schönau a. Königssee
T +49 8652 6556535
wsv-koenigssee.de
- W7** **Skigebiet Göttschen**
Göttschen, Bischofswiesen (880 bis 1.307 m)
Kollertratte 17-19
83483 Bischofswiesen-Loipl
T +49 8652 976440
goetschen.com
- W8** **Skilift Neukirchen**
Neukirchen am Teisenberg (710 bis 830 m)
Gschwend 2, 83364 Neukirchen
T +49 8666 7302

W5 JENNER

Direkt neben der Talstation befindet sich das große **JENNERKIDS Kinderland** mit jeder Menge Spaß. Am **Zauberteppich** werden ersten Skiübungen gemeistert. Danach geht's weiter zu den **Übungsliften**. Wer den **Monster-Torlauf** meistert, hat sich im Anschluss eine Runde Reifengaudi auf der **Snowtubing-Bahn** verdient. Die Skiausrüstung kann derweil im modernen **Skidepot** trocknen.

RODELN

- W9 Rodelbahn Obersalzberg**
Ausgangspunkt: Eisstadion
An der Schießstätte 7, 83471 Berchtesgaden
Infos: Tourist-Information
Bergerlebnis Berchtesgaden
T +49 8652 65650-700
- W10 Rodelbahn Oberau bei Berchtesgaden**
Ausgangspunkt: Sparkasse Oberau
Rossfeldstraße 31, 83471 Berchtesgaden
Infos: Tourist-Info Oberau
T +49 8652 964960
- W11 Hirscheckblitz am Hochschwarzeck**
Ausgangspunkt: Hochschwarzeck
Schwarzecker Straße 80, 83486 Ramsau
Infos: Talstation Hirscheck Sesselbahn
T +49 8657 368
- W12 Eckaualm Ramsau**
Ausgangspunkt: Pfeiffenmacherbrücke
Im Tal 109, 83486 Ramsau
Infos: Tourist-Info Ramsau
T +49 8657 9889-20
- W13 Rodelbahn Zauberwald Ramsau**
Ausgangspunkt: Parkplatz Seeklausen
Im Zauberwald 5, 83486 Ramsau
Infos: Tourist-Info Ramsau
T +49 8657 9889-20
- W14 Rodelbahn Spinnerwinkelweg**
Ausgangspunkt: Parkplatz Scharitzkehlalm
Scharitzkehlstraße 10-12
83471 Berchtesgaden
Infos: Tourist-Info Schönau a. Königssee
T +49 8652 1760
- W15 Rodelbahn Vorderbrand**
Ausgangspunkt: Parkplatz Hinterbrand
Scharitzkehlstraße 40
83471 Schönau a. Königssee
Infos: Tourist-Info Schönau a. Königssee
T +49 8652 1760
- W16 Rodelbahn Jennerhex'**
Ausgangspunkt: Jennerbahn Mittelstation
Jennerbahnstraße 18
83471 Schönau a. Königssee
T +49 86 52 95 81-0
- W17 Rodelwiese Antoniberg**
Grabenweg 1
83483 Bischofswiesen
Infos: Tourist-Info Bischofswiesen
T +49 8652 97722-0
- W18 Schlosshang Piding**
Ausgangspunkt: Wirtshaus Staufeneck
Schloßweg 4, 83451 Piding
Infos: Tourist-Info Piding
T +49 8651 3860

Alpenerlebnis Berchtesgaden

Der Seilbahnverbund der sechs Berchtesgadener Skigebiete mit insgesamt 25 Liften und Bahnen bietet attraktive Skipässe für drei und sechs Tage oder auch für die ganze Wintersaison. Mehr Informationen unter alpenerlebnis-berchtesgaden.de





DER GÖTSCHEN

Das attraktive Skigebiet für die ganze Familie

Sie suchen das perfekte Skigebiet für die ganze Familie? Mit sportlichen Abfahrten, Snowpark und Wintersport-Spaß auch schon für die Kleinsten? Dann sind Sie bei uns am GÖTSCHEN oberhalb von Bischofswiesen genau richtig.

Unser familiengeführtes Skigebiet bietet von Mitte Dezember bis Ende März attraktive Angebote für Wintersportler aller Altersgruppen – egal ob Skizwerg, Genuss-Wintersportler oder Hochleistungssportler. Das kleine, aber feine Fami-



lienskigebiet mit der GÖTSCHENKOPF-BAHN (3er-Sesselbahn) und den beiden Schleppliften lädt mit einem großartigen Bergpanorama zu gemütlichen oder auch rasanten Abfahrten auf perfekt präparierten Pisten ein. Im Götschen-Snowpark – ein Park für alle – kommen die Freestyler voll auf ihre Kosten.

Die Preise sind fair und familienfreundlich. Neben den verschiedenen Zeitkarten gibt es hier noch Punktekarten, die über einen längeren Zeitraum und von verschiedenen Personen einer Altersgruppe genutzt werden können. Spezielle Familienangebote, Kombitickets (z.B. Ski & Therme) sowie Seniorenpreise runden das Ticketangebot ab. Ein spezieller Höhepunkt in jeder Woche ist der Flutlichtbetrieb am Freitagabend. In der Zeit von 18.00 bis 21.00 Uhr „leuchtet“ der GÖTSCHEN dank der modernen Flutlichtanlage.

Wintersportneulingen, Einsteigern und Wiedereinsteigern verhelfen die ortsansässigen Skischulen wie die „Katy Hölzl Skischule“ zu einem guten Start auf der Piste. Das umfangreiche Kursangebot sowie der Ausrüstungsverleih lassen wirklich keine Wünsche offen.

ÖFFNUNGSZEITEN

Mitte Dezember bis Ende März
täglich von 9.00 bis 16.00 Uhr

Flutlichtbetrieb – freitags
von 18.00 bis 21.00 Uhr

Selbstverständlich kommt auch das leibliche Wohl nicht zu kurz. Der Alpengasthof „GötschenAlm“, direkt neben der Talstation, lädt zu einem gemütlichen Einkehrschwung mit bestem Ausblick ein.

Das GÖTSCHEN-Team freut sich auf Ihren Besuch!



KONTAKT

Götschen Skilifte
Kollertradte 17-19 | 83483 Bischofswiesen
T +49 8652 976 440
goetschen-skilifte@t-online.de
goetschen.com





BERCHTESGADENER ADVENT im historischem Zentrum

Ende November, wenn es noch ganz still ist im Berchtesgadener Talkessel beginnt eine ganz besondere Zeit. Der Berchtesgadener Advent läutet die Vorweihnachtszeit ein und erstreckt sich vom königlichen Schloss bis zum Weihnachtsschützenplatz. Rund 50 Hütten, unzählige, meterhohe Figuren der Berchtesgadener Handwerkskunst und da-

zwischen Bio-Tannenbäume schmücken den Marktbereich zwischen Kunsthandwerk, Drechsler und vielen regionalen Ausstellern. Besinnlichkeit spürt man am Emmaus-Rundweg, der in ca. 1 Stunde über den Dächern von Berchtesgaden am historischen Soleleitungssteg führt - 70 Holzlaternen weisen den einmaligen Weg.



KONTAKT

Berchtesgadener Advent
T +49 8652 65650-700
info@berchtesgadener-advent.de
berchtesgadener-advent.de

KINDERADVENT IN BERCHTESGADEN

Vorfreude ist die schönste Freude.

Das beweisen die glänzenden Kinderaugen auf dem Berchtesgadener Advent. Ganz zentral im Markt, im Neuhausgarten, wird den kleinen Besuchern das Warten aufs Christkind schmackhaft gemacht - mit Mini-Zug, Karussell und Malwerkstatt. Zusätzlich wird ein abwechslungsreiches Kinderprogramm mit Kasperltheater und Kindermarktführungen angeboten.



LOTTO Bayern Eisarena Königssee

Mit Blick auf den Königssee stürzen sich jeden Winter Rennrodler, Bobfahrer und Skeletonfahrer in die erste Kunsteisbahn der Welt. Die LOTTO Bayern Eisarena Königssee ist Treffpunkt der Elite des schnellen Kufensports, die bei Weltcups oder nationalen Wettkämpfen um Tausendstel-Sekun-

den kämpft. Trotz dem die Bahn nach dem schweren Unwetter im Sommer 2021 schwer in Mitleidenschaft gezogen worden ist, gibt es regelmäßige Führungen. Hier erfahren Gäste Interessantes über die aufwendige Bahntechnik und hören Anekdoten aus dem schnellen Sport.



Eishalle Berchtesgaden

Oh ja, Sie könnten auf dem Hosenboden landen. Aber das gehört dazu, wenn Sie auf schmalen Kufen auf spiegelglatte Eis starten. Kleine Eisläufer freuen sich auf die Unterstützung der stabilen Eisbären aus Hartplastik, die sie sicher durch die Eishalle begleiten, während Jugendliche

am liebsten aufschlagen, wenn viele andere Ice-Ice-Babys ihres Alters mit flotter Musik aus dem Lautsprecher unterwegs sind. Selbstverständlich wird das Eis täglich bestens poliert. Es gibt einen Schlittschuhverleih, der alle Größen führt und einen kleinen Kiosk.



ABONNIEREN SIE UNSERE SOCIAL MEDIA-KANÄLE!

Den Alltag durch wunderschöne Bergfotos versüßen?
Spannende Aktionen sekundenaktuell mitbekommen?
Auf unseren Social Media-Kanälen bleiben Sie immer im direkten Kontakt mit Ihrem Berchtesgaden!

#berchtesgaden @bergerlebnis_berchtesgaden





AUSFLUGSZIELE in Berchtesgaden

Zu Füßen des 2.713 Meter hohen Watzmanns erstreckt sich eine zauberhafte Landschaft: Schroff-felsige Gipfel und liebeliche Almwiesen, tiefe Klammern und klare Gebirgsseen, urige Bauernhöfe und moderne Bergbahnen. Berchtesgaden erleben Sie in der ursprünglichen Natur beim Spaziergehen und Wandern, beim Skifahren und Langlaufen. Die Geschichte, die Tradition und das, was die Menschen hier ausmacht, das entdecken Sie beim Besuch der vielen Ausflugsziele, beim Einkaufen und Einkehren und beim Ausspannen in Therme und Co. Also! Auf ins Museum, in die Bergbahn, in die Fußgängerzone und den Biergarten!



In Schönau a. Königssee gehen kleine Entdecker im Grundschulalter auf eine phantasievolle Rätselreise rund um das Rathaus, das Kneippbecken mit Gradierwerk und den Bienenspielplatz. Die kostenlose Begleitbroschüre erhalten Sie in der Tourist-Information im Rathaus Schönau a. Königssee.



Insektenhotel, Kräutergarten, Obstbäume und Blühwiese - bei einem Ausflug zum Natur-Schaugarten in Bischofswiesen gibt es für Sie und Ihre Familie viel zu entdecken. Nachhaltigkeit zum Anfassen - mit Ideen für den eigenen Garten zu Hause.



Schiffahrt Königssee

Aufgepasst, wenn bei der Überfahrt die Bootsführer ihre Geschichten erzählen. Es geht um schlafende Hexen, Autos tief unten im Wasser und die sagenhafte Watzmann-Ostwand. In St. Bartholomä lohnt es sich, Zeit am Wasser einzuplanen: Barfuß über den schneeweißen Kies ins eiskalte Nass steigen – das

ist Urlaub pur. Wer bis zur Endstation Salet fährt, der macht sich auf den Weg zum wunderschönen Obersee oder noch weiter zum 470 Meter hohen Röthbachfall. Höhepunkt ist im Sommer die Einkehr bei der Sennerin an der Fischunkealm oder Saletalm, wo es selbstgemachten Käse zu kosten gibt.



Schiffahrt Königssee
seenschiffahrt.de

Sommerrodelbahn Hochlenzer

Wer kennt sie nicht, die erste Kunsteisbahn der Welt, auf der die Wintersport-Idole jeden Winter ihre Wettkämpfe austragen. Rodeln hat einfach Tradition in Berchtesgaden. Den Rausch der Geschwindigkeit können große und kleine Abenteurer auch auf der Sommerrodelbahn am

Obersalzberg erleben. Wer zu früh bremst, verliert! Die Kleinsten dürfen zu Mama oder Papa auf den Schlitten, die Größeren wetteifern um Bestzeiten. Gleich nebenan befindet sich ein Spielplatz und eine Cart-Bahn. Genießen Sie schöne Adrenalin-Erlebnisse mit herrlicher Aussicht!



Sommerrodelbahn
hochlenzer.de

Salzheilstollen Kindereinfahrt

Wetten, dass Ihre Kinder noch nie so aufmerksam waren? Mit der Grubenbahn geht es in den Berg und in ein ehemaliges Sinkwerk des Salzbergwerks Berchtesgaden, das aufgrund des „Meeresklimas unter Tage“ für Gesundheitseinfahrten genutzt wird. Allein ein Blick an die Decke, an der sich die

Salzadern deutlich erkennen lassen, ist ein Erlebnis. Bei mystischer Beleuchtung, gemütlich eingehüllt in eine warme Decke, lauschen Sie und Ihre Familie den Geschichten von der Salzfee und ihrem Salzkobold. Ein zauberhaftes Erlebnis für die Familie - unter Tage im Berchtesgadener Salzstock.



Heilstollen Berchtesgaden
salzheilstollen.com

© Heilstollen Berchtesgaden GmbH

Königliches Schloss Berchtesgaden

„Gern darfst du den Helm aufsetzen!“ Vorsichtig hilft die Schlossführerin einem Mädchen aus der Gruppe in den Blechhut der Ritterrüstung. Geschichte nicht nur erzählt bekommen, sondern auch erfassen – das ist das Anliegen und so erleben Sie 900 Jahre in einer Stunde. Riesige Räume wechseln mit

prunkvollen prinzlichen Zimmern, erzählen von den Bewohnern. Ganz früher gab es nicht mal eine Heizung, da müssen die Mönche gefroren haben. Da hatten es die Prinzen schon viel besser: Sogar der Lehrer kam ins Haus. Der Jüngste soll mit seinem Nachtopf im Gang herumgerutscht sein...



Königliches Schloss
schloss-berchtesgaden.de

Kino Berchtesgaden

Genug gewandert? Genug die Berchtesgadener Bergwelt erforscht? Die Kinder wünschen sich einen gemütlichen Filmnachmittag? Dann ab ins Kino Berchtesgaden. Der moderne Kinosaal mit 4K Bild, Ausstrahlungen in 3D und 2D und einem Ton 7.1 befindet sich im Alpen-Congress Berchtesgaden

und lockt mit Popcorn, bequemen Kinosesseln und einer großen Leinwand. Gezeigt werden aktuelle Filme. In der Nachmittagsvorstellung laufen Kinder- und Jugendgerechte Filme, abends können auch die Erwachsenen die neuesten Blockbuster sehen, damit Sie auch im Urlaub nichts verpassen.



Kino Berchtesgaden
kino-berchtesgaden.de

Zoo Salzburg

Auf dem weitläufigen Außengelände begegnen Sie etwa 150 Tierarten bzw. rund 1.500 Tieren aus aller Welt: Afrikanischen Raubkatzen, Giftfröschen aus Südamerika, australischen Kängurus und Gibbons aus Eurasien. Im Streichelzoo fühlen sich vor allem heimische Tiere wohl, hier

dürfen Kinder die Tiere sogar füttern – das spezielle Tierfutter gibt es an den Kassen. Berchtesgadener Urlauber begeistert vor allem der Watzmann-Blick über die Grenze hinweg. Praktischer Tipp: Bollerwagen ausleihen, ideal für Brotzeit und müde Kinderbeine.



Zoo Salzburg
salzburg-zoo.at



**UNSERE THERME.
UNSERE ZEIT.**

Täglich von 10.00 bis 22.00 Uhr geöffnet.

watzmann-therme.de



5 Liter Milch
=
Ein Päckchen
Butter

VON DER KUH AUF DER ALM INS GLAS

Der Weg der Milch

Nach der Almsaison im Sommer kehren die Kühe zurück in den heimischen Stall, wo sie auch weiterhin täglich gemolken werden. Vielleicht machen Sie ja Urlaub auf einem Bauernhof und haben mit Ihren Kindern beim Melken im Kuhstall zugehört? Verarbeitet wird die Milch nicht direkt am Hof, sondern bei der Molkerei Berchtesgadener Land in Piding. Bestimmt haben Sie die großen silbernen Kannen am Straßenrand bemerkt, die die Milchbauern morgens zur Abholung bereitstellen. Die Fahrer der großen Milchlasten sind jeden Tag zu den teils sehr abgelegenen Bauern-

höfen unterwegs, um die Milch aus diesen Kannen abzuholen. Vor allem bei Schnee und Eis sind gewaltige Steigungen und die schwappende Milch im Wagen eine große Herausforderung. Doch die Fahrzeuge sind gut ausgerüstet: Schleuder- und Schneeketten bringen Fahrer und Milch sicher an ihr Ziel. In der Molkerei wird die Milch abgefüllt oder zu Quark, Joghurt, Butter und Sahne verarbeitet. Die Landwirte sind selbst Eigentümer der Molkerei Berchtesgadener Land, die als Genossenschaft organisiert ist. So erhalten sie auch einen fairen Preis für ihre Milch.





Auf der Priesbergalm sind die Kühe im Sommer zu Hause.

KÜHE AUF DER ALM

Richtiges Verhalten



» Ist es nicht herrlich, die Berchtesgadener Berge zu entdecken? Hier könnt Ihr viele Dinge erleben, die Ihr vielleicht sonst nur aus Büchern kennt. Habt Ihr zum Beispiel mal so richtig ausgiebig eine Kuh auf der Alm beobachtet? Viele von ihnen ziehen bei uns im Sommer hinauf in die Berge, wo sie in einem Kaser - das ist eine Art Holz- hütte - wohnen und sich eine Sennerin oder ein Senner um sie kümmert. Ihr werdet den Kühen, Färsen (so nennen wir Jungrinder) und Kälbern ganz sicher immer wieder auf Euren Touren begegnen. Meistens weiden sie auf den Almwiesen, manchmal stehen sie aber auch mitten auf dem Wanderweg. Kühe sind grundsätzlich friedliche Tiere, sollten aber trotzdem immer mit etwas Vorsicht und großem Respekt behandelt werden. Sie sehen schlecht, riechen aber genau, ob sie die Person, die auf sie zukommt, kennen. Geht daher nicht auf die Weide, streichelt und füttert die Kühe bitte nicht. Auch

Selfies mit Kuh sind keine gute Idee. Solltet Ihr merken, dass die Kühe unruhig sind, macht am besten einen großen Bogen um sie herum. Langsam gehen, nicht laufen! Euer Familienhund gehört übrigens an die kurze Leine - er kann die Kühe gefährlich nervös machen. Und was tut Ihr, wenn Euch die Kühe wirklich mal den Weg versperren? Dann bitte mit reichlich Abstand außen herumgehen. Notfalls über die Wiese oder durch den angrenzenden Wald.

Das Beste an Kühen ist, dass sie Milch geben. Kehrt unbedingt bei der Sennerin ein, probiert ein Haferl frische Milch oder Buttermilch und esst den direkt auf der Alm hergestellten Käse. So etwas Gutes bekommt Ihr sonst sicher nirgends! Ich wünsche Euch erlebnisreiche Tage bei uns in den Bergen.

Katharina Walch,
Bergbauernhof Berneggelen

A-Z FÜR FAMILIEN

FISCHEN

möglich für Inhaber eines gültigen deutschen Jahresfischereischeines von Mai bis Oktober. Kindern von 10 – 17 Jahren brauchen einen Jugendfischerei-Schein, eine eigene Gastkarte und müssen in Begleitung eines Erwachsenen (mit gültigen Fischerei-Schein) sein. Infos und Gastfischkarten erhalten Sie bei:

Tourist-Info Schönau a. Königssee im Rathaus

Rathausplatz 1, 83471 Schönau a. Königssee
T +49 8652 1760, koenigssee.de

Tourist-Info am Parkplatz Königssee

Seestraße 3, 83471 Schönau a. Königssee
T +49 8652 655980, koenigssee.de

Tourist-Info Marktschellenberg

Salzburger Straße 2
83487 Marktschellenberg
T +49 8650 9888-30
marktschellenberg.de

Gasthaus & Pension Seeklause

Hintersee Am See 65, 83486 Ramsau
T +49 8657 919938
hintersee-gasthaus-seeklause.de
Weitere Infos erhalten Sie unter:
fischereiverein-berchtesgaden.de

BERG- UND KLETTERFÜHRER

Berchtesgadener Bergführerverein e.V.

Berchtesgadener Straße 21
83483 Bischofwiesen
T +49 8652 9789690
berchtesgadener-bergfuehrer.de

Klettersteigschule Berchtesgaden

Berchtesgadener Straße 21
83483 Bischofwiesen
T +49 176 22077898
klettersteigschule.de

GASTRONOMIE MIT SPIELPLATZ

Gasthaus - Café Sonnenhang

Fallgrabenstraße 28, 83454 Anger
T +49 8656 342
gasthaus-sonnenhang.de

Restaurant im Hans-Peter

Porsche Traumwerk

Zum Traumwerk 1, 83454 Anger
T +49 8656 98950-0
traumwerk.de/restaurant-im-traumwerk

Klosterwirt

Höglwörther Straße 21, 83454 Anger
T +49 8656 255
gasthof-berchtesgadener-land.com

Gasthaus Waldfriede

Kohlhäuslstraße 20, 83454 Anger
T +49 8656 402, gasthaus-waldfriede.de

Gasthaus Laroswacht

Laroswacht 1, 83471 Berchtesgaden
T +49 8652 2539, gasthaus-laroswacht.de

Gasthaus Vorderbrand

Vorderbrandstraße 91
83471 Schönau a. Königssee
T +49 8652 2105, gasthof-vorderbrand.de

Gasthaus Seealm Königssee

Jennerbahnstraße 12
83471 Schönau a. Königssee
T +49 8652 977442, seealm.de

Gasthof Hochlenzer

Scharitzkehlstraße 6, 83471 Berchtesgaden
T +49 8652 2105, hochlenzer.de

Spiesberger's Alpenküche

(im Sommer Außengelände Haus der Berge)
Hanielstraße 7, 83471 Berchtesgaden
T +49 8652 9787575
spiesberger-alpenkueche.de

Gasthaus Altwirt

Berchtesgadener Straße 6 1/2
83451 Piding
T +49 8651 4789, altwirt.de

Berggasthof Johannishögl

Johannishögl 3, 83451 Piding
T +49 8656 397
berggasthof-johannishoegl.de

Schlosswirt Staufeneck

Schloßweg 4, 83451 Piding
T +49 8651 9795518
schlosswirt-staufeneck.de

Pizzeria O' Sole Mio

Ganghoferstraße 40, 83451 Piding
(neben der Tennisanlage)
T +49 8651 5076, sole-mio-bgl.de

Landgasthof Helming

Raiffeisenstraße 30
83317 Rückstetten bei Teisendorf
T +49 8666 339
landgasthof-helming.de

Pizzeria „Da Pippo“

Alte Reichenhaller Straße 9
83317 Teisendorf, T +49 8666 7549

Gasthaus Hofwirt

Traunsteiner Straße 1
83317 Oberteisendorf
T +49 8666 7115
gasthaus-hofwirt.de

Berggaststätte Hirschkaser

Schwarzecker Str. 100, 83486 Ramsau
T +49 8657 481, hirschkaser.de

Gasthof Baltram

Alpenstraße 100, 83486 Ramsau
T +49 8657 572, baltram.de

Gasthof Nutzkaser

Am Gseng 10, 83486 Ramsau
T + 49 8657 388, hotel-nutzkaser.com

Gasthof Wörndlhof

Am See 21, 83486 Ramsau
T +49 8657 373, woerndlhof.de

Gasthof Alpenhof

Am See 27, 83486 Ramsau
T +49 8657 253, alpenhof-hintersee.de

Gasthaus-Pension „Zur Kugelmühle“

Kugelmühlweg 18, 83487 Marktschellenberg
T +49 8650 461,
info@gasthaus-kugelmuehle.de

KINDERÄRZTE**Kinder- und Jugendarzt****Dr. med. Michael Horn**

Achenweg 1, 83471 Schönau a. Königssee
T +49 8652 948990, drhorn.de
Dr. Horn Notfallhandy: T +49 171 8080044

Kinderarzt Dr. med. Helmut Langhof

Kälbersteinstr. 14, 83471 Bischofswiesen
T +49 8652 60040

Kinder- und Jugendmedizin**Dr. med. Gabriele Lenz,****Dr. med. Christian Wander**

Heurungstr. 8b, 83451 Piding
T +49 8651 714729

Kinder- und Jugendmedizin**Dr. med. Manuela Winter,****Dr. med. Tobias Winter**

Am Anger 5, 83317 Teisendorf
T +49 8666 986633

MINIGOLF**Miniaturgolfanlage Berchtesgaden**

Von-Hindenburg-Allee 2
83471 Berchtesgaden
T +49 170 4397782
minigolf-berchtesgaden.de

Spiel-Aktiv-Park Seealm

Jennerbahnstraße 12
83471 Schönau a. Königssee
T +49 8652 977442, seealm.de

Minigolf Ramsau
Wimbachweg 11, 83486 Ramsau
T +49 8657 524, haus-zeit-ramsau.de

KRANKENHAUS MIT KINDERABTEILUNG

Landeskrankenhaus Salzburg
Universitätsklinik und Notfallambulanz
für Kinder und Jugendliche (Haus E)
Müllner Hauptstraße 48, A-5020 Salzburg
T +49 57255 26222, salk.at

Klinikum Traunstein
Klinik für Kinder- und Jugendmedizin
Cuno-Niggel-Str. 3, 83278 Traunstein
T +49 861 7050, kliniken-suedostbayern.de

RAFTING

Adventure Elements
Gartenau 14, 83471 Berchtesgaden
T +49 8652 6556014, adventure-elements.de

Adventure Canyoning Ramsau
Schwarzecker Straße 54, 83486 Ramsau
T +49 160 98995719
adventure-canyoning-ramsau.de

REITEN

Reiterhof Blasihof
Reichenhaller Straße/Hallthurm
83483 Bischofswiesen-Winkl
T +49 176 61203830, T +49 157 316 736 44

Reitschule Katharina
Silbergstraße 79, 83483 Bischofswiesen
T +49 176 44743506

TENNIS

Berchtesgaden
Am Seimlerfeld, Salzburger Straße 34
T +49 8652 3839, tc-berchtesgaden.de

Schönau a. Königssee
Schneewinklweg, T +49 8652 1523
tennisfreunde-schoenau-am-koenigssee.de

TSV Teisendorf
Marktstraße 34, 83317 Teisendorf
T +49 8666 6126, tsv-teisendorf.de

TC Piding
Ganghoferstraße 40, 83451 Piding
T +49 8651 602788, tcpiding.com

VERLEIH

Kraxenverleih
Intersport Renoth
Triftplatz 1, 83471 Berchtesgaden
T +49 8652 975000, sport-renoth.de

Intersport Renoth
Jennerbahnstr. 18, 83471 Schönau a. Königssee
T +49 8652 6012755, sport-renoth.de

Buggys, Autositze, Kinderbetten
Norbert Urlberger Spielwaren
Maximilianstr. 2, 83471 Berchtesgaden
T +49 8652 66681

E-Bikes

Dein Bergsportverleih
Aschauerweiherstraße 85
83483 Bischofswiesen
T +49 8652 9776343, bergsportverleih.de

Intersport Renoth (auch sonntags geöffnet)
Jennerbahnstr. 18, 83471 Schönau a. Königssee
T +49 8652 6012755, sport-renoth.de

Alpen Bikes CPS GmbH, Alois Sunkler
Schorenstr. 2, 83471 Schönau a. Königssee
T +49 8652 9787887, alpen-bikes.com

M + R Brandner
Bergwerkstraße 52, 83471 Berchtesgaden
T +49 8652 1434, sportbrandner.de


M+ R Brandner
Im Tal 64, 83486 Ramsau
T +49 8657 790, sportbrandner.de

Tourist-Info in Piding
Petersplatz 2, 83451 Piding
T +49 8651 3860, piding.de

Dahoam radeln
Traunsteiner Straße 16, 83317 Teisendorf
T +49 159 01930815, dahoam-radeln.de

KREUZWORTRÄTSEL

1. Welches Tier gleitet im Nationalpark Berchtesgaden durch die Lüfte?
2. Was darf zur Stärkung in einem Wanderrucksack in Bayern nicht fehlen?
3. Wie heißt die Skisprungschanze zwischen Berchtesgaden und Bischofswiesen?
4. Wie heißt die Kirche, die auf einer Halbinsel direkt am Königssee steht?
5. Welches Instrument wird bei der Schifffahrt für das Echo vom Königssee verwendet?
6. Wie heißt der größte See im Bergsteigerdorf Ramsau bei Berchtesgaden?
7. Welchen Namen trägt das Schloss am Fuße des Hochstaufens in Piding?
8. Wie nennt sich der unterirdische See, den man bei einem Besuch im Salzbergwerk mit einem Floß überquert?
9. Welche bekannte und sehr seltene Alpenblume wächst im Nationalpark Berchtesgaden?
10. Wie heißt der wohl bekannteste Berchtesgadener Christbaumschmuck der Berchtesgadener Handwerkskunst?
Tipp: Ihr findet ihn überall auf dem Berchtesgadener Advent.
11. Was gibt es neben Autos und Spielzeug noch im Hans-Peter Porsche Traumwerk zu sehen?



Kannst Du alle Rätselfragen lösen? Schreibe die Umlaute als Ä, Ö und Ü.



Lösungswort: _____
 1 2 3 4 5 6 7

IHRE URLAUBSBERATER

- T1** Tourist-Information
Bergerlebnis Berchtesgaden
Maximilianstraße 9
83471 Berchtesgaden
T +49 8652 65650-700
info@berchtesgaden.de
berchtesgaden.de
- T2** Tourist-Information Oberau
Rossfeldstraße 30
83471 Berchtesgaden-Oberau
T +49 8652 964960
info-oberau@berchtesgaden.de
berchtesgaden.de
- T3** Tourist-Information Bischofswiesen
Hauptstraße 18
83483 Bischofswiesen
T +49 8652 97722-0
info@bischofswiesen.de
bischofswiesen.de
- T4** Tourist-Information
Marktschellenberg
Salzburger Straße 2
83487 Marktschellenberg
T +49 8650 988830
touristinfo@marktschellenberg.de
marktschellenberg.de
- T5** Tourist-Information Bergsteigerdorf
Ramsau bei Berchtesgaden
Im Tal 2
83486 Ramsau
T +49 8657 9889-20
info@ramsau.de, ramsau.de
- T6** Tourist-Information Schönau a. Königssee
im Rathaus
Rathausplatz 1
83471 Schönau a. Königssee
T +49 8652 1760
tourismus@koenigssee.com
koenigssee.de
- T7** Tourist-Information Schönau a. Königssee
am Parkplatz Königssee
Seestraße 3
83471 Schönau a. Königssee
T +49 8652 65598-0
mail@koenigssee.com
koenigssee.de
- T8** Tourist-Information Anger
Dorfplatz 4
83454 Anger
T +49 8656 9889-22
info@anger.de
anger.de
- T9** Tourist-Information Piding
Petersplatz 2
83451 Piding
T +49 8651 3860
tourismus@piding.net
piding.de
- T10** Tourist-Information Teisendorf
Poststraße 14
83317 Teisendorf
T +49 8666 295
tourismusbuero@teisendorf.de
teisendorf.de

Bei unseren Urlaubsberatern in den örtlichen Tourist-Informationen erhalten Sie immer freundliche und kompetente Auskunft. Gerne unterstützen Sie die Urlaubsberater auch bei Ihrer konkreten Tourenplanung.

FINDEST DU DIE UNTERSCHIEDE?



Unten haben sich 5 Fehler eingeschlichen. Kannst Du alle finden?



AUF STEMPELJAGD IN BERCHTESGADEN

Die Mankei-Maxl-Wandernadel für fleißige Wanderer

Eigentlich sind die vielen Erlebnisse beim Wandern Grund genug, die Wanderwege und Gipfel rund um Berchtesgaden zu erobern. Trotzdem gibt es zur zusätzlichen Motivation den Berchtesgadener Wander-Stempelpass für Kinder und Jugendliche. Das Mankei Maxl belohnt fleißige Wanderer bereits nach fünf Stempeln mit einer eigenen Wandernadel in **Bronze**. Nach zehn abgestempelten Touren gibt es eine **silberne**, nach 15 die **goldene** Anstecknadel. Einlösen können Sie den Stempelpass mit Ihrem Kind in einer der örtlichen Tourist-Informationen. Die Auszeichnung kann nach dem Urlaub in den Berchtesgadener Bergen dann stolz am Anorak oder Schulranzen gezeigt werden. Zu jeder Nadel (Schutzgebühr: mit Gästekarte 2,50 € und ohne Gästekarte 5,00 €) gibt es die entsprechende Urkunde. Einmal pro Wanderpass erhält Ihr Kind zusätzlich eine kleine Überraschung. In nahezu jeder Hütte und Alm in Berchtesgaden finden Sie einen Stempel für den Mankei-Maxl-Wanderpass.

Hier ist eine Auswahl an Stempelorten:

- Naturbad
Aschauerweiher
- Märchenpfad
- Kneifelspitze
- Soleleitungsweg

Sollten Sie während einer Tour keinen Stempel vorfinden, besuchen Sie eine unserer örtlichen Tourist-Informationen! Hier können Sie unkompliziert nachstempeln und sich auch gleich persönliche Tipps für die nächste Familientour holen.

TIPP: Auch für unsere erwachsenen Gäste gibt es einen Stempelpass! Fragen Sie in einer unserer örtlichen Tourist-Informationen nach unserer kostenfreien Broschüre „Bergzeit“!

Unterwegs auf der Stoißer Alm im Rupertiwinkel.



BERCHTESGADENER WANDER-STEMPELPASS

für Kinder und Jugendliche

01	02	03
04	05	06
07	08	09
10	11	12
13	14	15



Viel Spaß und Freude beim Wandern und Entdecken in Berchtesgaden!

Überraschung ausgegeben, am _____ in _____.

ÜBERBLICK

Auf Entdeckungstour mit der Familie

Seite

Sage vom König Watzmann	6	Richtiges Verhalten im Nationalpark.	38
Kostenfrei unterwegs in Bus und Bahn.	8		

Wanderungen

Klassifizierung von Wanderwegen	12
Sicher unterwegs mit Kindern.	13
1 Soleleitungssteg	14
2 Malerwinkl-Rundweg am Königssee	16
3 Königsseer Fußweg.	18
4 Märchenpfad Bischofwiesen	19
5 Kneifelspitze	20
6 Friedensbergrunde.	21
7 Almbachklamm	22
8 Ramsauer Soleleitungsweg	24
9 Klausbach und Ragertalm	25
10 Naturlehrpfad Zauberwald	27
11 Bienenweg.	28
12 Skulpturenweg Teisendorf	28
13 Berchtesgadener Stollenweg	31
14 Königsweg am Jenner.	32
15 Wimbachklamm	33
16 Auf die Stoißer Alm	34
17 Hanauerstein.	36
18 Der Schützensteig am Jenner	37

Freizeitspaß für Groß und Klein

Spielplätze	42
Badespaß	44

Winter

Winteraktivitäten	48
Skifahren und Rodeln	50

Ausflugsziele

Jennerbahn.	56
Schiffahrt Königssee.	57
Sommerrodelbahn Hochlenzer	57
Salzheilstollen Berchtesgaden.	57
Königliches Schloss Berchtesgaden	58
Kino Berchtesgaden.	58
Zoo Salzburg	58
Von der Kuh auf der Alm ins Glas.	60
Kühe auf der Alm	61
A-Z für Familien	62
Ihre Urlaubsberater	66
Stempeljagd, Wander-Stempelpass	68

Herausgeber
Zweckverband Bergerlebnis Berchtesgaden

Stand, Auflage
September 2022, 40.000 Auflage

Design
plenk.media, Berchtesgaden

Druck
Druckerei Plenk, Berchtesgaden

Fotografie
Bildarchiv Zweckverband Bergerlebnis Berchtesgaden

Irrtum und Änderung vorbehalten. Nachdruck, auch auszugsweise, nur mit Genehmigung des Herausgebers.

Mit freundlicher Unterstützung von:



So finden Sie die Ausflugsziele und Tourenvorschläge dieser Broschüre auch in der beigelegten Karte: Suchen Sie nach den jeweiligen Buchstaben oder Nummern.

Quiz Lösungen: 1B, 2A, 3B; 4C, 5C, 6B, 7C, 8B, 9B, 10C, Suchbild Lösungen: Holzpfosten, Bergspitze, Steinpfosten, T-Shirt, Kreuz Kirche, Kreuzwortsrätsel Lösungen: 1: Steinadler, 2: Brotzeit, 3: Kälberstein, 4: St. Bartholomä, 5: Trompete, 6: Hintersee, 7: Schloss Staufeneck, 8: Spiegelsee, 9: Edelweiß, 10: Arschpfeifenrössl, 11: Modelleisenbahn

ERINNERUNGEN AN DEN BERGURLAUB

Praktische und schicke Souvenirs aus Berchtesgaden finden Sie auf
SHOP.BERCHTESGADEN.DE



**14,95
EURO**

inkl. MwSt.

EMAILLE-BECHER

- Inhalt: 240 Milliliter
- Höhe: ca. 8 Zentimeter
- Durchmesser: ca. 9 Zentimeter



Einzigartige

MILCH

hat ein einzigartiges

ZUHAUSE



Herkunftsgarantie:
Unsere Milch stammt
aus der Berg- und
Alpenregion zwischen
Watzmann und
Zugspitze.

Kleine Familien-
betriebe mit
durchschnittlich
27 Kühen sind
Eigentümer der
Molkerei.

